Plan de prévention des risques naturels prévisibles d'inondation
Bassins versants de l'Austreberthe et du Saffimbec

Novembre 2021

Carte de l'aléa de ruissellement

Anceaumeville

Liberté • Égalité • Fraternité
RÉPUBLIQUE FRANÇAISE
Préfet de la Seine-Maritime
Direction Départementale des Territoires et de la Mer de la Seine-Maritime

Anceaumeville
1/1
Feuille ANC-1

Localisation du secteur dans la zone d'étude

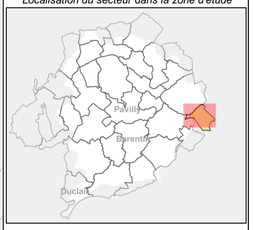

Localisation de la feuille ANC-1

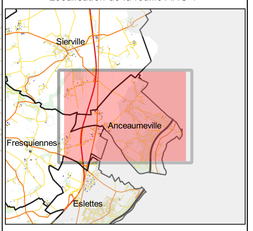

Légende

Aléa de ruissellement
- Zone de vigilance
- Aléa faible
- Aléa moyen
- Aléa fort
- Bassin de rétention en zone d'aléa
- Autres ouvrages hydrauliques

Fond cartographique
- Limites communales
- Limite du bassin versant
- Zone non étudiée (hors bassin versant)
- Bâti existant
- Cimetières
- Parcelles cadastrales
- Zones boisées

Cours d'eau, étangs, mares, etc.
- Bassins de rétention
- Étangs, mares, etc.
- Bassin de STEP
- Lit mineur des cours d'eau

Voies de communication
- Autoroute
- Routes départementale
- Autres routes
- Voie ferrée

Topographie
- Courbes de niveau (eq. 5 m)
- Talus et ruptures de pente

Fond cartographique :
*Parcelles cadastrales d'après DGI2020**
*Bâti d'après DGI2020**
*Éléments topographiques : BDTopo 2018***

** les parcelles et le bâti ont été modifiés localement pour assurer la cohérence des fonds avec les données topographiques et la BDOrtho, notamment pour la position des cours d'eau.*

*** les zones boisées ont été supprimées dans l'emprise des zones d'aléas pour faciliter la lecture des cartes.*

Les ouvrages hydrauliques ont été identifiés à partir des données transmises au service instructeur. Des compléments ponctuels ont été apportés d'après les photographies aériennes disponibles.

N

0 50 100 150 200 250 m

Échelle pour édition au format A1 : 1:5,000
Échelle pour édition au format A3 : 1:10000

Novembre 2021

17/11/2021 - version 6

Plan de prévention des risques naturels prévisibles d'inondation
Bassins versants de l'Austreberthe et du Saffimbec

Novembre 2021

Carte de l'aléa de ruissellement

Ancretiéville-Saint-Victor

Liberté • Égalité • Fraternité
RÉPUBLIQUE FRANÇAISE
Préfet de la Seine-Maritime
Direction Départementale des Territoires et de la Mer de la Seine-Maritime

Ancretiéville-Saint-Victor
1/1
Feuille ASV-1

Localisation du secteur dans la zone d'étude

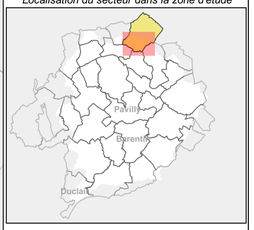

Localisation de la feuille ASV-1

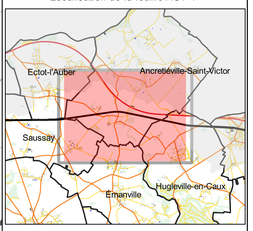

Légende

Aléa de ruissellement
- Zone de vigilance
- Aléa faible
- Aléa moyen
- Aléa fort
- Bassin de rétention en zone d'aléa
- Autres ouvrages hydrauliques

Fond cartographique
- Limites communales
- Limite du bassin versant
- Zone non étudiée (hors bassin versant)
- Bâti existant
- Cimetières
- Parcelles cadastrales
- Zones boisées

Cours d'eau, étangs, mares, etc.
- Bassins de rétention
- Étangs, mares, etc.
- Bassin de STEP
- Lit mineur des cours d'eau

Voies de communication
- Autoroute
- Routes départementale
- Autres routes
- Voie ferrée

Topographie
- Courbes de niveau (eq. 5 m)
- Talus et ruptures de pente

Fond cartographique :
*Parcelles cadastrales d'après DGI2020**
*Bâti d'après DGI2020**
*Éléments topographiques : BDTopo 2018***

** les parcelles et le bâti ont été modifiés localement pour assurer la cohérence des fonds avec les données topographiques et la BDOrtho, notamment pour la position des cours d'eau.*

*** les zones boisées ont été supprimées dans l'emprise des zones d'aléas pour faciliter la lecture des cartes.*

Les ouvrages hydrauliques ont été identifiés à partir des données transmises au service instructeur. Des compléments ponctuels ont été apportés d'après les photographies aériennes disponibles.

N

0 50 100 150 200 250 m

Échelle pour édition au format A1 : 1:5,000

Échelle pour édition au format A3 : 1:10000

Novembre 2021

17/11/2021 - version 6

Plan de prévention des risques naturels prévisibles d'inondation
Bassins versants de l'Austreberthe et du Saffimbec

Novembre 2021

Carte de l'aléa de ruissellement

Auzouville-l'Esneval

Liberté • Égalité • Fraternité
RÉPUBLIQUE FRANÇAISE
Préfet de la Seine-Maritime
Direction Départementale des Territoires et de la Mer de la Seine-Maritime

Auzouville-l'Esneval
1/2
Feuille AUZ-1

Localisation du secteur dans la zone d'étude

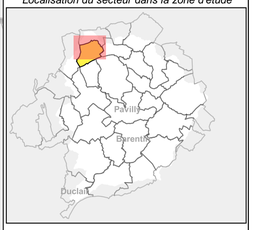

Localisation de la feuille AUZ-1

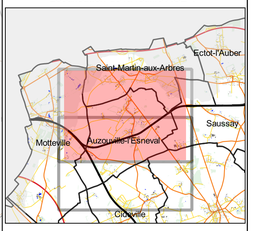

Légende

Aléa de ruissellement
- Zone de vigilance
- Aléa faible
- Aléa moyen
- Aléa fort
- Bassin de rétention en zone d'aléa
- ★ Autres ouvrages hydrauliques

Fond cartographique
- Limites communales
- Limite du bassin versant
- Zone non étudiée (hors bassin versant)
- Bâti existant
- Cimetières
- Parcelles cadastrales
- Zones boisées

Cours d'eau, étangs, mares, etc.
- Bassins de rétention
- Étangs, mares, etc.
- Bassin de STEP
- Lit mineur des cours d'eau

Voies de communication
- Autoroute
- Routes départementale
- Autres routes
- Voie ferrée

Topographie
- Courbes de niveau (eq. 5 m)
- Talus et ruptures de pente

Fond cartographique :
*Parcelles cadastrales d'après DGI2020**
*Bâti d'après DGI2020**
*Éléments topographiques : BDTopo 2018***

** les parcelles et le bâti ont été modifiés localement pour assurer la cohérence des fonds avec les données topographiques et la BDOrtho, notamment pour la position des cours d'eau.*

*** les zones boisées ont été supprimées dans l'emprise des zones d'aléas pour faciliter la lecture des cartes.*

Les ouvrages hydrauliques ont été identifiés à partir des données transmises au service instructeur. Des compléments ponctuels ont été apportés d'après les photographies aériennes disponibles.

N

0 50 100 150 200 250 m

Échelle pour édition au format A1 : 1:5,000

Échelle pour édition au format A3 : 1:10000

Novembre 2021

17/11/2021 - version 6

Plan de prévention des risques naturels prévisibles d'inondation
Bassins versants de l'Austreberthe et du Saffimbec

Novembre 2021

Carte de l'aléa de ruissellement

Auzouville-l'Esneval

Liberté • Égalité • Fraternité
RÉPUBLIQUE FRANÇAISE
Préfet de la Seine-Maritime
Direction Départementale des Territoires et de la Mer de la Seine-Maritime

Auzouville-l'Esneval
2/2
Feuille AUZ-2

Localisation du secteur dans la zone d'étude

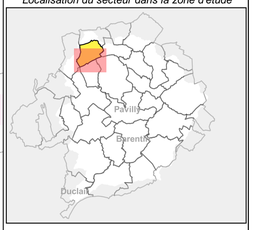

Localisation de la feuille AUZ-2

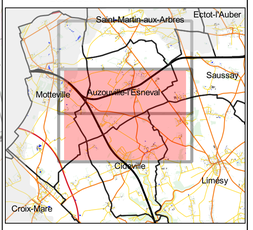
Saint-Martin-aux-Arbres
Ectot-l'Auber
Sausseuzemare-en-Caux
Sausseuzemare-en-Caux
Sausseuzemare-en-Caux

Plan de prévention des risques naturels prévisibles d'inondation
Bassins versants de l'Austreberthe et du Saffimbec

Novembre 2021

Carte de l'aléa de ruissellement

Barentin

Liberté • Égalité • Fraternité
RÉPUBLIQUE FRANÇAISE
Préfet de la Seine-Maritime
Direction Départementale des Territoires et de la Mer de la Seine-Maritime

Barentin
1/3
Feuille BAR-1

Localisation du secteur dans la zone d'étude

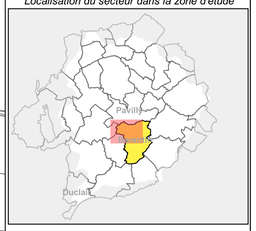

Localisation de la feuille BAR-1

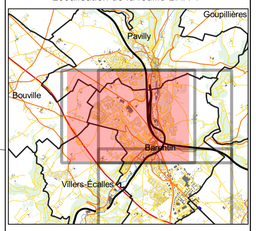

Légende

Aléa de ruissellement
- Zone de vigilance
- Aléa faible
- Aléa moyen
- Aléa fort
- Bassin de rétention en zone d'aléa
- ★ Autres ouvrages hydrauliques

Fond cartographique
- Limites communales
- Limite du bassin versant
- Zone non étudiée (hors bassin versant)
- Bâti existant
- Cimetières
- Parcelles cadastrales
- Zones boisées

Cours d'eau, étangs, mares, etc.
- Bassins de rétention
- Étangs, mares, etc.
- Bassin de STEP
- Lit mineur des cours d'eau

Voies de communication
- Autoroute
- Routes départementale
- Autres routes
- Voie ferrée

Topographie
- Courbes de niveau (eq. 5 m)
- Talus et ruptures de pente

Fond cartographique :
*Parcelles cadastrales d'après DGI2020**
*Bâti d'après DGI2020**
*Éléments topographiques : BDTopo 2018***

** les parcelles et le bâti ont été modifiés localement pour assurer la cohérence des fonds avec les données topographiques et la BDOrtho, notamment pour la position des cours d'eau.*

*** les zones boisées ont été supprimées dans l'emprise des zones d'aléas pour faciliter la lecture des cartes.*

Les ouvrages hydrauliques ont été identifiés à partir des données transmises au service instructeur. Des compléments ponctuels ont été apportés d'après les photographies aériennes disponibles.

N

0 50 100 150 200 250 m

Échelle pour édition au format A1 : 1:5,000
Échelle pour édition au format A3 : 1:10000

Novembre 2021

17/11/2021 - version 6

Plan de prévention des risques naturels prévisibles d'inondation
Bassins versants de l'Austreberthe et du Saffimbec

Novembre 2021

Carte de l'aléa de ruissellement

Barentin

Liberté • Égalité • Fraternité
RÉPUBLIQUE FRANÇAISE
Préfet de la Seine-Maritime
Direction Départementale des Territoires et de la Mer de la Seine-Maritime

Barentin
2/3
Feuille BAR-2

Localisation du secteur dans la zone d'étude

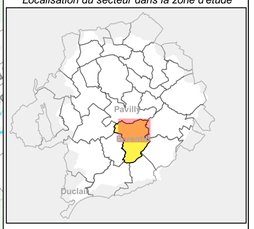

Localisation de la feuille BAR-2

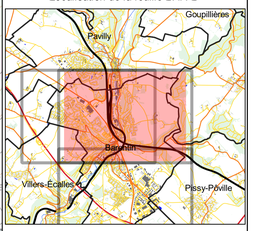

Légende

Aléa de ruissellement
- Zone de vigilance
- Aléa faible
- Aléa moyen
- Aléa fort
- Bassin de rétention en zone d'aléa
- ★ Autres ouvrages hydrauliques

Fond cartographique
- Limites communales
- Limite du bassin versant
- Zone non étudiée (hors bassin versant)
- Bâti existant
- Cimetières
- Parcelles cadastrales
- Zones boisées

Cours d'eau, étangs, mares, etc.
- Bassins de rétention
- Étangs, mares, etc.
- Bassin de STEP
- Lit mineur des cours d'eau

Voies de communication
- Autoroute
- Routes départementale
- Autres routes
- Voie ferrée

Topographie
- Courbes de niveau (eq. 5 m)
- Talus et ruptures de pente

Fond cartographique :
*Parcelles cadastrales d'après DGI2020**
*Bâti d'après DGI2020**
*Éléments topographiques : BDTopo 2018***

** les parcelles et le bâti ont été modifiés localement pour assurer la cohérence des fonds avec les données topographiques et la BDOrtho, notamment pour la position des cours d'eau.*

*** les zones boisées ont été supprimées dans l'emprise des zones d'aléas pour faciliter la lecture des cartes.*

Les ouvrages hydrauliques ont été identifiés à partir des données transmises au service instructeur. Des compléments ponctuels ont été apportés d'après les photographies aériennes disponibles.

N

0 50 100 150 200 250 m

Échelle pour édition au format A1 : 1:5,000
Échelle pour édition au format A3 : 1:10000

Novembre 2021

17/11/2021 - version 6

Plan de prévention des risques naturels prévisibles d'inondation
Bassins versants de l'Austreberthe et du Saffimbec

Novembre 2021

Carte de l'aléa de ruissellement

Barentin

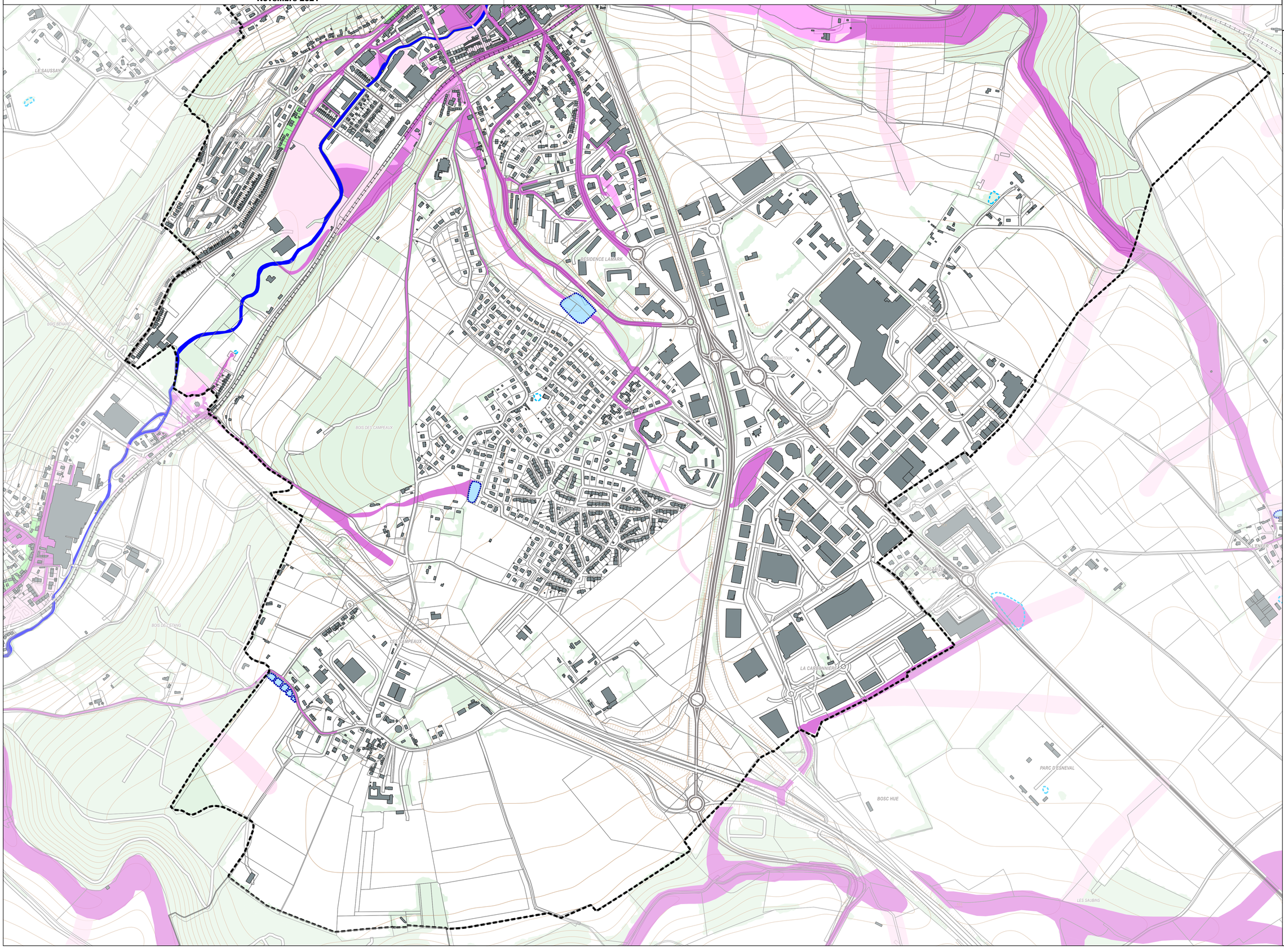

Liberté • Égalité • Fraternité
RÉPUBLIQUE FRANÇAISE
Préfet de la Seine-Maritime
Direction Départementale des Territoires et de la Mer de la Seine-Maritime

Barentin
3/3
Feuille BAR-3

Localisation du secteur dans la zone d'étude

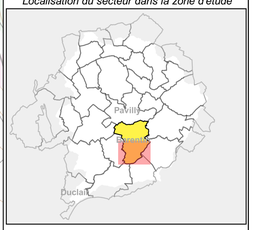

Localisation de la feuille BAR-3

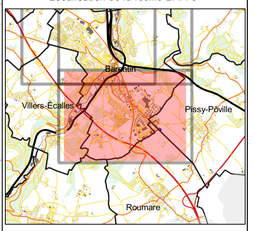

Légende

Aléa de ruissellement
- Zone de vigilance
- Aléa faible
- Aléa moyen
- Aléa fort
- Bassin de rétention en zone d'aléa
- ★ Autres ouvrages hydrauliques

Fond cartographique
- Limites communales
- Limite du bassin versant
- Zone non étudiée (hors bassin versant)
- Bâti existant
- Cimetières
- Parcelles cadastrales
- Zones boisées

Cours d'eau, étangs, mares, etc.
- Bassins de rétention
- Étangs, mares, etc.
- Bassin de STEP
- Lit mineur des cours d'eau

Voies de communication
- Autoroute
- Routes départementale
- Autres routes
- Voie ferrée

Topographie
- Courbes de niveau (eq. 5 m)
- Talus et ruptures de pente

Fond cartographique :
*Parcelles cadastrales d'après DGI2020**
*Bâti d'après DGI2020**
*Éléments topographiques : BDTopo 2018***

** les parcelles et le bâti ont été modifiés localement pour assurer la cohérence des fonds avec les données topographiques et la BDOrtho, notamment pour la position des cours d'eau.*

*** les zones boisées ont été supprimées dans l'emprise des zones d'aléas pour faciliter la lecture des cartes.*

Les ouvrages hydrauliques ont été identifiés à partir des données transmises au service instructeur. Des compléments ponctuels ont été apportés d'après les photographies aériennes disponibles.

N

0 50 100 150 200 250 m

Échelle pour édition au format A1 : 1:5,000

Échelle pour édition au format A3 : 1:10000

Novembre 2021

17/11/2021 - version 6

Plan de prévention des risques naturels prévisibles d'inondation
Bassins versants de l'Austreberthe et du Saffimbec

Novembre 2021

Carte de l'aléa de ruissellement

Blacqueville

Liberté • Égalité • Fraternité
RÉPUBLIQUE FRANÇAISE
Préfet de la Seine-Maritime
Direction Départementale des Territoires et de la Mer de la Seine-Maritime

Blacqueville
1/2
Feuille BLA-1

Localisation du secteur dans la zone d'étude

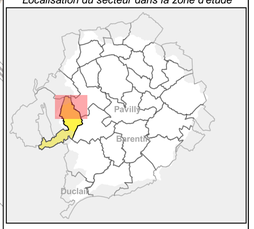

Localisation de la feuille BLA-1

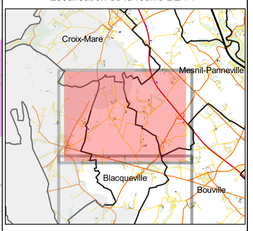

Légende

Aléa de ruissellement
- Zone de vigilance
- Aléa faible
- Aléa moyen
- Aléa fort
- Bassin de rétention en zone d'aléa
- ★ Autres ouvrages hydrauliques

Fond cartographique
- Limites communales
- Limite du bassin versant
- Zone non étudiée (hors bassin versant)
- Bâti existant
- Cimetières
- Parcelles cadastrales
- Zones boisées

Cours d'eau, étangs, mares, etc.
- Bassins de rétention
- Étangs, mares, etc.
- Bassin de STEP
- Lit mineur des cours d'eau

Voies de communication
- Autoroute
- Routes départementale
- Autres routes
- Voie ferrée

Topographie
- Courbes de niveau (eq. 5 m)
- Talus et ruptures de pente

Fond cartographique :
*Parcelles cadastrales d'après DGI2020**
*Bâti d'après DGI2020**
*Éléments topographiques : BDTopo 2018***

** les parcelles et le bâti ont été modifiés localement pour assurer la cohérence des fonds avec les données topographiques et la BDOrtho, notamment pour la position des cours d'eau.*

*** les zones boisées ont été supprimées dans l'emprise des zones d'aléas pour faciliter la lecture des cartes.*

Les ouvrages hydrauliques ont été identifiés à partir des données transmises au service instructeur. Des compléments ponctuels ont été apportés d'après les photographies aériennes disponibles.

N

0 50 100 150 200 250 m

Échelle pour édition au format A1 : 1:5,000

Échelle pour édition au format A3 : 1:10000

Novembre 2021

17/11/2021 - version 6

Plan de prévention des risques naturels prévisibles d'inondation
Bassins versants de l'Austreberthe et du Saffimbec

Novembre 2021

Carte de l'aléa de ruissellement

Blacqueville

Liberté • Égalité • Fraternité
RÉPUBLIQUE FRANÇAISE
Préfet de la Seine-Maritime
Direction Départementale des Territoires et de la Mer de la Seine-Maritime

Blacqueville
2/2
Feuille BLA-2

Localisation du secteur dans la zone d'étude

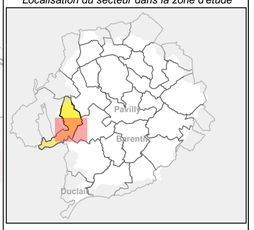

Localisation de la feuille BLA-2

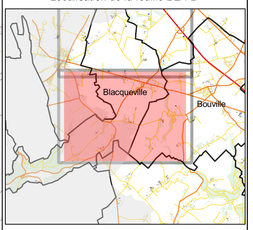

Légende

Aléa de ruissellement
- Zone de vigilance
- Aléa faible
- Aléa moyen
- Aléa fort
- Bassin de rétention en zone d'aléa
- ★ Autres ouvrages hydrauliques

Fond cartographique
- Limites communales
- Limite du bassin versant
- Zone non étudiée (hors bassin versant)
- Bâti existant
- Cimetières
- Parcelles cadastrales
- Zones boisées

Cours d'eau, étangs, mares, etc.
- Bassins de rétention
- Étangs, mares, etc.
- Bassin de STEP
- Lit mineur des cours d'eau

Voies de communication
- Autoroute
- Routes départementale
- Autres routes
- Voie ferrée

Topographie
- Courbes de niveau (eq. 5 m)
- Talus et ruptures de pente

Fond cartographique :
*Parcelles cadastrales d'après DGI2020**
*Bâti d'après DGI2020**
*Éléments topographiques : BDTopo 2018***

** les parcelles et le bâti ont été modifiés localement pour assurer la cohérence des fonds avec les données topographiques et la BDOrtho, notamment pour la position des cours d'eau.*

*** les zones boisées ont été supprimées dans l'emprise des zones d'aléas pour faciliter la lecture des cartes.*

Les ouvrages hydrauliques ont été identifiés à partir des données transmises au service instructeur. Des compléments ponctuels ont été apportés d'après les photographies aériennes disponibles.

N

0 50 100 150 200 250 m

Échelle pour édition au format A1 : 1:5,000

Échelle pour édition au format A3 : 1:10000

Novembre 2021

17/11/2021 - version 6

Plan de prévention des risques naturels prévisibles d'inondation
Bassins versants de l'Austreberthe et du Saffimbec

Novembre 2021

Carte de l'aléa de ruissellement

Bouville

Liberté • Égalité • Fraternité
RÉPUBLIQUE FRANÇAISE
Préfet de la Seine-Maritime
Direction Départementale des Territoires et de la Mer de la Seine-Maritime

Bouville
1/3
Feuille BOU-1

Localisation du secteur dans la zone d'étude

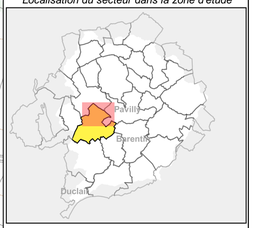

Localisation de la feuille BOU-1

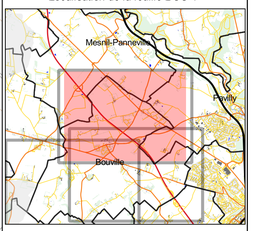

Légende

Aléa de ruissellement
- Zone de vigilance
- Aléa faible
- Aléa moyen
- Aléa fort
- Bassin de rétention en zone d'aléa
- ★ Autres ouvrages hydrauliques

Fond cartographique
- Limites communales
- Limite du bassin versant
- Zone non étudiée (hors bassin versant)
- Bâti existant
- Cimetières
- Parcelles cadastrales
- Zones boisées

Cours d'eau, étangs, mares, etc.
- Bassins de rétention
- Étangs, mares, etc.
- Bassin de STEP
- Lit mineur des cours d'eau

Voies de communication
- Autoroute
- Routes départementale
- Autres routes
- Voie ferrée

Topographie
- Courbes de niveau (eq. 5 m)
- Talus et ruptures de pente

Fond cartographique :
*Parcelles cadastrales d'après DGI2020**
*Bâti d'après DGI2020**
*Éléments topographiques : BDTopo 2018***

** les parcelles et le bâti ont été modifiés localement pour assurer la cohérence des fonds avec les données topographiques et la BDOrtho, notamment pour la position des cours d'eau.*

*** les zones boisées ont été supprimées dans l'emprise des zones d'aléas pour faciliter la lecture des cartes.*

Les ouvrages hydrauliques ont été identifiés à partir des données transmises au service instructeur. Des compléments ponctuels ont été apportés d'après les photographies aériennes disponibles.

N

0 50 100 150 200 250 m

Échelle pour édition au format A1 : 1:5,000

Échelle pour édition au format A3 : 1:10000

Novembre 2021

17/11/2021 - version 6

Plan de prévention des risques naturels prévisibles d'inondation
Bassins versants de l'Austreberthe et du Saffimbec
Novembre 2021

Carte de l'aléa de ruissellement

Bouville

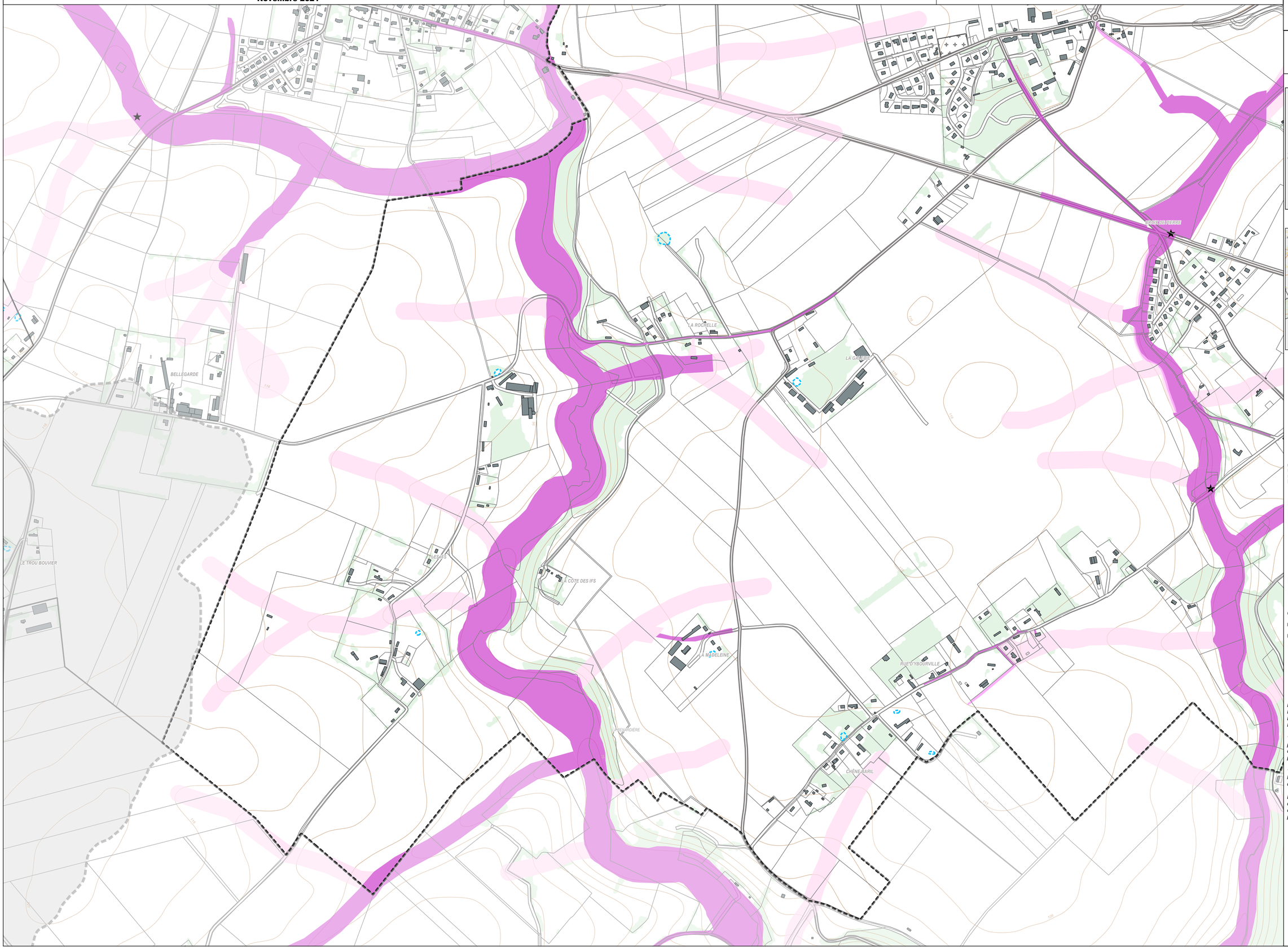

Liberté • Égalité • Fraternité
RÉPUBLIQUE FRANÇAISE
Préfet de la Seine-Maritime
Direction Départementale des Territoires et de la Mer de la Seine-Maritime

Bouville
2/3
Feuille BOU-2

Localisation du secteur dans la zone d'étude

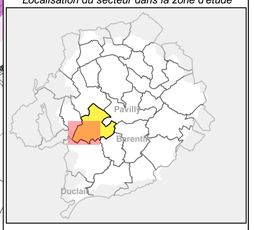

Localisation de la feuille BOU-2

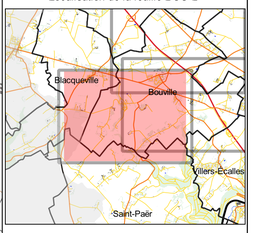

Légende

Aléa de ruissellement
- Zone de vigilance
- Aléa faible
- Aléa moyen
- Aléa fort
- Bassin de rétention en zone d'aléa
- Autres ouvrages hydrauliques

Fond cartographique
- Limites communales
- Limite du bassin versant
- Zone non étudiée (hors bassin versant)
- Bâti existant
- Cimetières
- Parcelles cadastrales
- Zones boisées

Cours d'eau, étangs, mares, etc.
- Bassins de rétention
- Étangs, mares, etc.
- Bassin de STEP
- Lit mineur des cours d'eau

Voies de communication
- Autoroute
- Routes départementale
- Autres routes
- Voie ferrée

Topographie
- Courbes de niveau (eq. 5 m)
- Talus et ruptures de pente

Fond cartographique :
*Parcelles cadastrales d'après DGI2020**
*Bâti d'après DGI2020**
*Éléments topographiques : BDTopo 2018***

** les parcelles et le bâti ont été modifiés localement pour assurer la cohérence des fonds avec les données topographiques et la BDOrtho, notamment pour la position des cours d'eau.*

*** les zones boisées ont été supprimées dans l'emprise des zones d'aléas pour faciliter la lecture des cartes.*

Les ouvrages hydrauliques ont été identifiés à partir des données transmises au service instructeur. Des compléments ponctuels ont été apportés d'après les photographies aériennes disponibles.

N

0 50 100 150 200 250 m

Échelle pour édition au format A1 : 1:5,000
Échelle pour édition au format A3 : 1:10000

Novembre 2021

17/11/2021 - version 6

Plan de prévention des risques naturels prévisibles d'inondation
Bassins versants de l'Austreberthe et du Saffimbec

Novembre 2021

Carte de l'aléa de ruissellement

Bouville

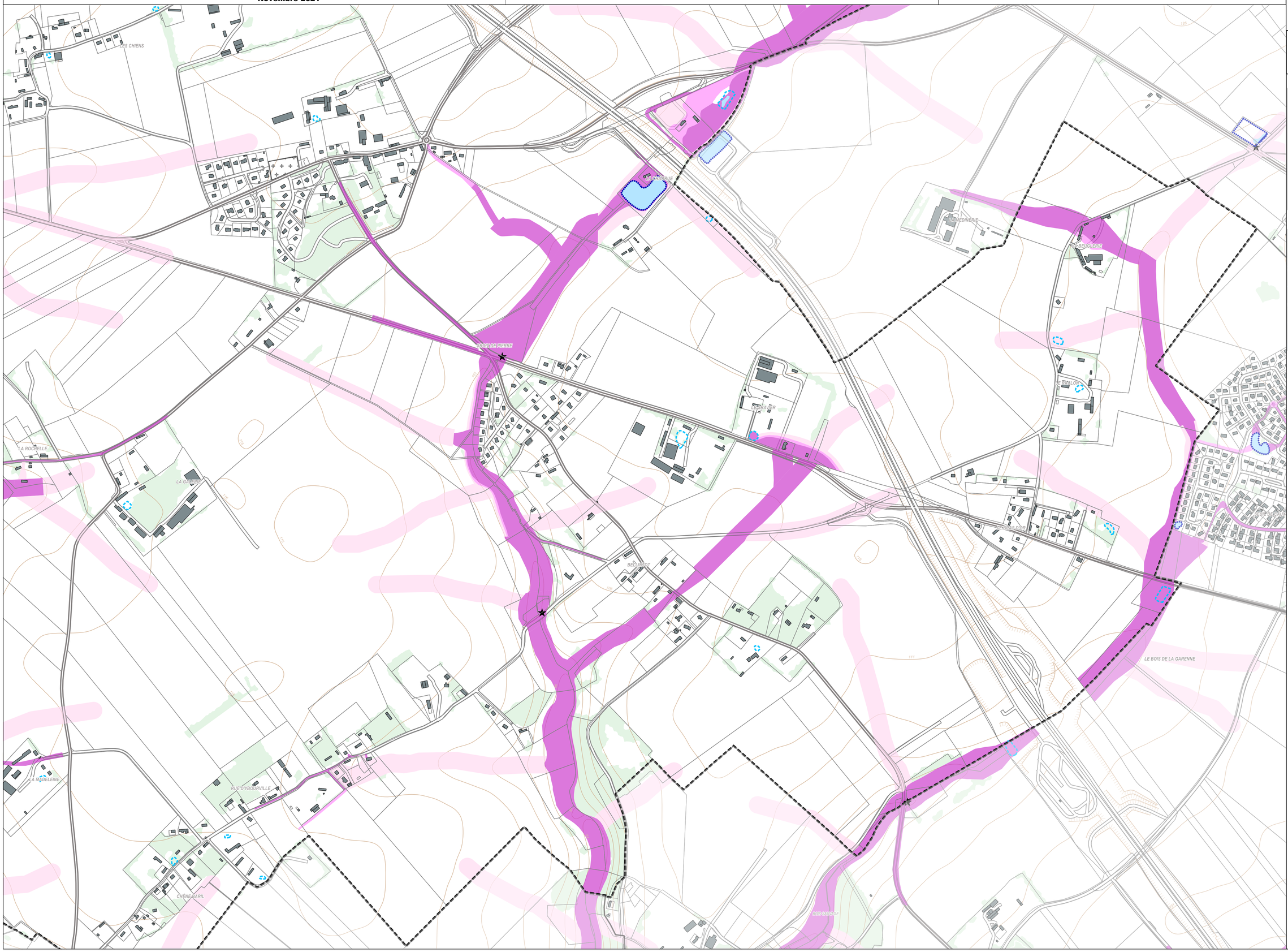

Liberté • Égalité • Fraternité
RÉPUBLIQUE FRANÇAISE
Préfet de la Seine-Maritime
Direction Départementale des Territoires et de la Mer de la Seine-Maritime

Bouville
3/3
Feuille BOU-3

Localisation du secteur dans la zone d'étude

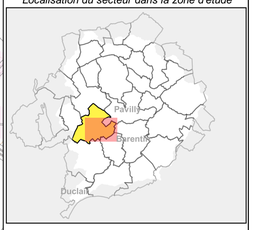

Localisation de la feuille BOU-3

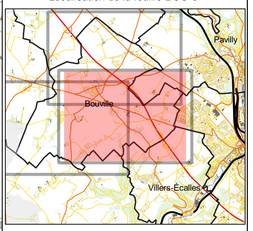

Légende

Aléa de ruissellement
- Zone de vigilance
- Aléa faible
- Aléa moyen
- Aléa fort
- Bassin de rétention en zone d'aléa
- ★ Autres ouvrages hydrauliques

Fond cartographique
- Limites communales
- Limite du bassin versant
- Zone non étudiée (hors bassin versant)
- Bâti existant
- Cimetières
- Parcelles cadastrales
- Zones boisées

Cours d'eau, étangs, mares, etc.
- Bassins de rétention
- Étangs, mares, etc.
- Bassin de STEP
- Lit mineur des cours d'eau

Voies de communication
- Autoroute
- Routes départementale
- Autres routes
- Voie ferrée

Topographie
- Courbes de niveau (eq. 5 m)
- Talus et ruptures de pente

Fond cartographique :
*Parcelles cadastrales d'après DGI2020**
*Bâti d'après DGI2020**
*Éléments topographiques : BDTopo 2018***

** les parcelles et le bâti ont été modifiés localement pour assurer la cohérence des fonds avec les données topographiques et la BDOrtho, notamment pour la position des cours d'eau.*

*** les zones boisées ont été supprimées dans l'emprise des zones d'aléas pour faciliter la lecture des cartes.*

Les ouvrages hydrauliques ont été identifiés à partir des données transmises au service instructeur. Des compléments ponctuels ont été apportés d'après les photographies aériennes disponibles.

N

0 50 100 150 200 250 m

Échelle pour édition au format A1 : 1:5,000

Échelle pour édition au format A3 : 1:10000

Novembre 2021

17/11/2021 - version 6

Plan de prévention des risques naturels prévisibles d'inondation
Bassins versants de l'Austreberthe et du Saffimbec

Novembre 2021

Carte de l'aléa de ruissellement

Butot

Liberté • Égalité • Fraternité
RÉPUBLIQUE FRANÇAISE
Préfet de la Seine-Maritime
Direction Départementale des Territoires et de la Mer de la Seine-Maritime

Butot
1/2
Feuille BUT-1

Localisation du secteur dans la zone d'étude

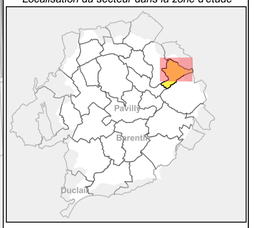

Localisation de la feuille BUT-1

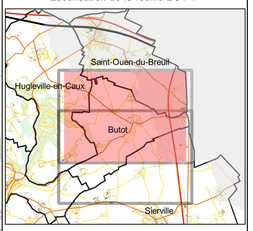

Légende

Aléa de ruissellement
- Zone de vigilance
- Aléa faible
- Aléa moyen
- Aléa fort
- Bassin de rétention en zone d'aléa
- ★ Autres ouvrages hydrauliques

Fond cartographique
- Limites communales
- Limite du bassin versant
- Zone non étudiée (hors bassin versant)
- Bâti existant
- Cimetières
- Parcelles cadastrales
- Zones boisées

Cours d'eau, étangs, mares, etc.
- Bassins de rétention
- Étangs, mares, etc.
- Bassin de STEP
- Lit mineur des cours d'eau

Voies de communication
- Autoroute
- Routes départementale
- Autres routes
- Voie ferrée

Topographie
- Courbes de niveau (eq. 5 m)
- Talus et ruptures de pente

Fond cartographique :
*Parcelles cadastrales d'après DGI2020**
*Bâti d'après DGI2020**
*Éléments topographiques : BDTopo 2018***

** les parcelles et le bâti ont été modifiés localement pour assurer la cohérence des fonds avec les données topographiques et la BDOrtho, notamment pour la position des cours d'eau.*

*** les zones boisées ont été supprimées dans l'emprise des zones d'aléas pour faciliter la lecture des cartes.*

Les ouvrages hydrauliques ont été identifiés à partir des données transmises au service instructeur. Des compléments ponctuels ont été apportés d'après les photographies aériennes disponibles.

N

0 50 100 150 200 250 m

Échelle pour édition au format A1 : 1:5,000

Échelle pour édition au format A3 : 1:10000

Novembre 2021

17/11/2021 - version 6

Plan de prévention des risques naturels prévisibles d'inondation
Bassins versants de l'Austreberthe et du Saffimbec

Novembre 2021

Carte de l'aléa de ruissellement

Butot

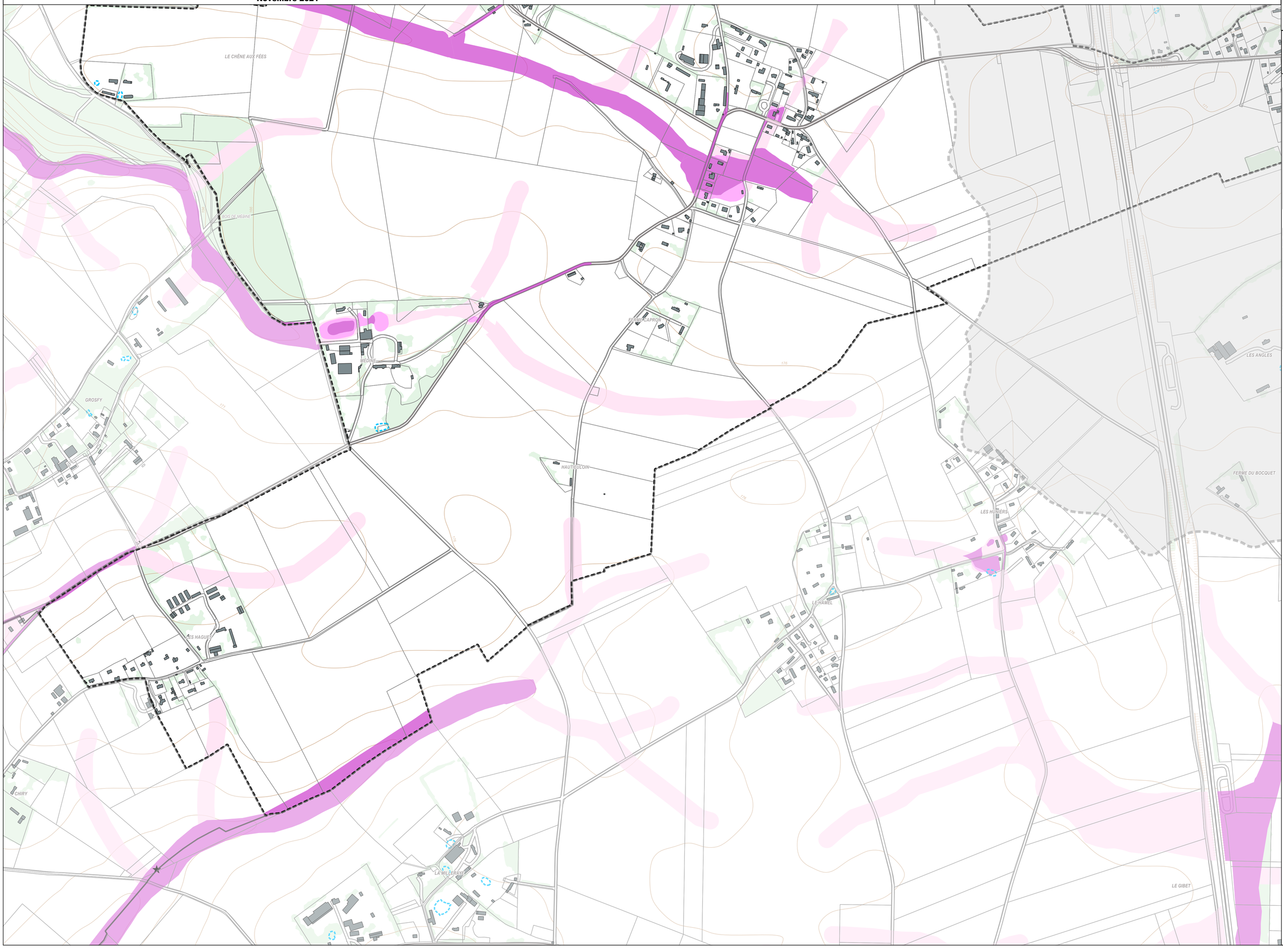

Liberté • Égalité • Fraternité
RÉPUBLIQUE FRANÇAISE
Préfet de la Seine-Maritime
Direction Départementale des Territoires et de la Mer de la Seine-Maritime

Butot
2/2
Feuille BUT-2

Localisation du secteur dans la zone d'étude

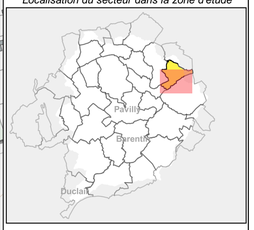

Localisation de la feuille BUT-2

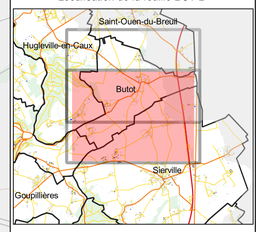

Légende

Aléa de ruissellement
- Zone de vigilance
- Aléa faible
- Aléa moyen
- Aléa fort
- Bassin de rétention en zone d'aléa
- Autres ouvrages hydrauliques

Fond cartographique
- Limites communales
- Limite du bassin versant
- Zone non étudiée (hors bassin versant)
- Bâti existant
- Cimetières
- Parcelles cadastrales
- Zones boisées

Cours d'eau, étangs, mares, etc.
- Bassins de rétention
- Étangs, mares, etc.
- Bassin de STEP
- Lit mineur des cours d'eau

Voies de communication
- Autoroute
- Routes départementale
- Autres routes
- Voie ferrée

Topographie
- Courbes de niveau (eq. 5 m)
- Talus et ruptures de pente

Fond cartographique :
*Parcelles cadastrales d'après DGI2020**
*Bâti d'après DGI2020**
*Eléments topographiques : BDTopo 2018***

** les parcelles et le bâti ont été modifiés localement pour assurer la cohérence des fonds avec les données topographiques et la BDOrtho, notamment pour la position des cours d'eau.*

*** les zones boisées ont été supprimées dans l'emprise des zones d'aléas pour faciliter la lecture des cartes.*

Les ouvrages hydrauliques ont été identifiés à partir des données transmises au service instructeur. Des compléments ponctuels ont été apportés d'après les photographies aériennes disponibles.

N

0 50 100 150 200 250 m

Échelle pour édition au format A1 : 1:5,000

Échelle pour édition au format A3 : 1:10000

Novembre 2021

17/11/2021 - version 6

Plan de prévention des risques naturels prévisibles d'inondation
Bassins versants de l'Austreberthe et du Saffimbec

Novembre 2021

Carte de l'aléa de ruissellement

Cideville

Liberté • Égalité • Fraternité
RÉPUBLIQUE FRANÇAISE
Préfet de la Seine-Maritime
Direction Départementale des Territoires et de la Mer de la Seine-Maritime

Cideville
1/2
Feuille CID-1

Localisation du secteur dans la zone d'étude

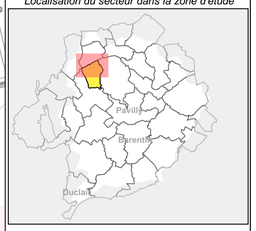

Localisation de la feuille CID-1

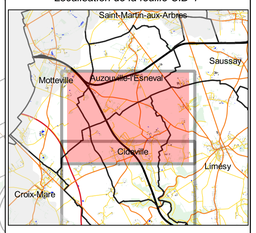

Légende

Aléa de ruissellement
- Zone de vigilance
- Aléa faible
- Aléa moyen
- Aléa fort
- Bassin de rétention en zone d'aléa
- Autres ouvrages hydrauliques

Fond cartographique
- Limites communales
- Limite du bassin versant
- Zone non étudiée (hors bassin versant)
- Bâti existant
- Cimetières
- Parcelles cadastrales
- Zones boisées

Cours d'eau, étangs, mares, etc.
- Bassins de rétention
- Étangs, mares, etc.
- Bassin de STEP
- Lit mineur des cours d'eau

Voies de communication
- Autoroute
- Routes départementale
- Autres routes
- Voie ferrée

Topographie
- Courbes de niveau (eq. 5 m)
- Talus et ruptures de pente

Fond cartographique :
*Parcelles cadastrales d'après DGI2020**
*Bâti d'après DGI2020**
*Éléments topographiques : BDTopo 2018***

** les parcelles et le bâti ont été modifiés localement pour assurer la cohérence des fonds avec les données topographiques et la BDOrtho, notamment pour la position des cours d'eau.*

*** les zones boisées ont été supprimées dans l'emprise des zones d'aléas pour faciliter la lecture des cartes.*

Les ouvrages hydrauliques ont été identifiés à partir des données transmises au service instructeur. Des compléments ponctuels ont été apportés d'après les photographies aériennes disponibles.

N

0 50 100 150 200 250 m

Échelle pour édition au format A1 : 1:5,000

Échelle pour édition au format A3 : 1:10000

Novembre 2021

17/11/2021 - version 6

Plan de prévention des risques naturels prévisibles d'inondation
Bassins versants de l'Austreberthe et du Saffimbec

Novembre 2021

Carte de l'aléa de ruissellement

Cideville

Liberté • Égalité • Fraternité
RÉPUBLIQUE FRANÇAISE
Préfet de la Seine-Maritime
Direction Départementale des Territoires et de la Mer de la Seine-Maritime

Cideville
2/2
Feuille CID-2

Localisation du secteur dans la zone d'étude

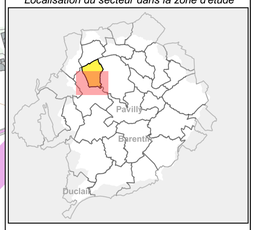

Localisation de la feuille CID-2

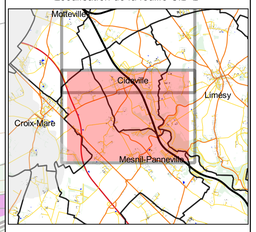

Légende

Aléa de ruissellement
- Zone de vigilance
- Aléa faible
- Aléa moyen
- Aléa fort
- Bassin de rétention en zone d'aléa
- ★ Autres ouvrages hydrauliques

Fond cartographique
- Limites communales
- Limite du bassin versant
- Zone non étudiée (hors bassin versant)
- Bâti existant
- Cimetières
- Parcelles cadastrales
- Zones boisées

Cours d'eau, étangs, mares, etc.
- Bassins de rétention
- Étangs, mares, etc.
- Bassin de STEP
- Lit mineur des cours d'eau

Voies de communication
- Autoroute
- Routes départementale
- Autres routes
- Voie ferrée

Topographie
- Courbes de niveau (eq. 5 m)
- Talus et ruptures de pente

Fond cartographique :
*Parcelles cadastrales d'après DGI2020**
*Bâti d'après DGI2020**
*Éléments topographiques : BDTopo 2018***

** les parcelles et le bâti ont été modifiés localement pour assurer la cohérence des fonds avec les données topographiques et la BDOrtho, notamment pour la position des cours d'eau.*

*** les zones boisées ont été supprimées dans l'emprise des zones d'aléas pour faciliter la lecture des cartes.*

Les ouvrages hydrauliques ont été identifiés à partir des données transmises au service instructeur. Des compléments ponctuels ont été apportés d'après les photographies aériennes disponibles.

N

0 50 100 150 200 250 m

Échelle pour édition au format A1 : 1:5,000
Échelle pour édition au format A3 : 1:10000

Novembre 2021

17/11/2021 - version 6

Plan de prévention des risques naturels prévisibles d'inondation
Bassins versants de l'Austreberthe et du Saffimbec
Novembre 2021

Carte de l'aléa de ruissellement

Croix-Mare

Liberté • Égalité • Fraternité
RÉPUBLIQUE FRANÇAISE
Préfet de la Seine-Maritime
Direction Départementale des Territoires et de la Mer de la Seine-Maritime

Croix-Mare
1/2
Feuille CXM-1

Localisation du secteur dans la zone d'étude

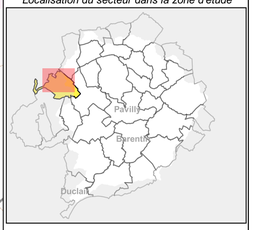

Localisation de la feuille CXM-1

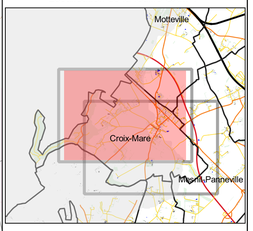

Légende

Aléa de ruissellement
- Zone de vigilance
- Aléa faible
- Aléa moyen
- Aléa fort
- Bassin de rétention en zone d'aléa
- ★ Autres ouvrages hydrauliques

Fond cartographique
- Limites communales
- Limite du bassin versant
- Zone non étudiée (hors bassin versant)
- Bâti existant
- Cimetières
- Parcelles cadastrales
- Zones boisées

Cours d'eau, étangs, mares, etc.
- Bassins de rétention
- Étangs, mares, etc.
- Bassin de STEP
- Lit mineur des cours d'eau

Voies de communication
- Autoroute
- Routes départementale
- Autres routes
- Voie ferrée

Topographie
- Courbes de niveau (eq. 5 m)
- Talus et ruptures de pente

Fond cartographique :
*Parcelles cadastrales d'après DGI2020**
*Bâti d'après DGI2020**
*Éléments topographiques : BDTopo 2018***

** les parcelles et le bâti ont été modifiés localement pour assurer la cohérence des fonds avec les données topographiques et la BDOrtho, notamment pour la position des cours d'eau.*

*** les zones boisées ont été supprimées dans l'emprise des zones d'aléas pour faciliter la lecture des cartes.*

Les ouvrages hydrauliques ont été identifiés à partir des données transmises au service instructeur. Des compléments ponctuels ont été apportés d'après les photographies aériennes disponibles.

N

0 50 100 150 200 250 m

Échelle pour édition au format A1 : 1:5,000
Échelle pour édition au format A3 : 1:10000

Novembre 2021

17/11/2021 - version 6

Plan de prévention des risques naturels prévisibles d'inondation
Bassins versants de l'Austreberthe et du Saffimbec

Novembre 2021

Carte de l'aléa de ruissellement

Croix-Mare

Liberté • Égalité • Fraternité
RÉPUBLIQUE FRANÇAISE
Préfet de la Seine-Maritime
Direction Départementale des Territoires et de la Mer de la Seine-Maritime

Croix-Mare
2/2
Feuille CXM-2

Localisation du secteur dans la zone d'étude

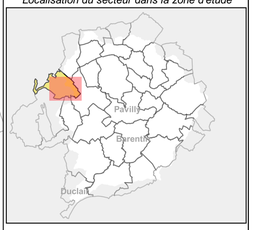

Localisation de la feuille CXM-2

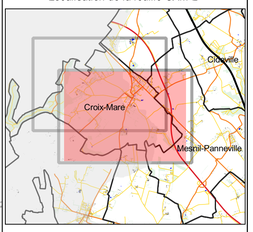

Légende

Aléa de ruissellement
- Zone de vigilance
- Aléa faible
- Aléa moyen
- Aléa fort
- Bassin de rétention en zone d'aléa
- ★ Autres ouvrages hydrauliques

Fond cartographique
- Limites communales
- Limite du bassin versant
- Zone non étudiée (hors bassin versant)
- Bâti existant
- Cimetières
- Parcelles cadastrales
- Zones boisées

Cours d'eau, étangs, mares, etc.
- Bassins de rétention
- Étangs, mares, etc.
- Bassin de STEP
- Lit mineur des cours d'eau

Voies de communication
- Autoroute
- Routes départementale
- Autres routes
- Voie ferrée

Topographie
- Courbes de niveau (eq. 5 m)
- Talus et ruptures de pente

Fond cartographique :
*Parcelles cadastrales d'après DGI2020**
*Bâti d'après DGI2020**
*Éléments topographiques : BDTopo 2018***

** les parcelles et le bâti ont été modifiés localement pour assurer la cohérence des fonds avec les données topographiques et la BDOrtho, notamment pour la position des cours d'eau.*

*** les zones boisées ont été supprimées dans l'emprise des zones d'aléas pour faciliter la lecture des cartes.*

Les ouvrages hydrauliques ont été identifiés à partir des données transmises au service instructeur. Des compléments ponctuels ont été apportés d'après les photographies aériennes disponibles.

N

0 50 100 150 200 250 m

Échelle pour édition au format A1 : 1:5,000
Échelle pour édition au format A3 : 1:10000

Novembre 2021

17/11/2021 - version 6

Plan de prévention des risques naturels prévisibles d'inondation
Bassins versants de l'Austreberthe et du Saffimbec

Novembre 2021

Carte de l'aléa de ruissellement

Duclair

Liberté • Égalité • Fraternité
RÉPUBLIQUE FRANÇAISE
Préfet de la Seine-Maritime
Direction Départementale des Territoires et de la Mer de la Seine-Maritime

Duclair
1/2
Feuille DUC-1

Localisation du secteur dans la zone d'étude

Localisation de la feuille DUC-1

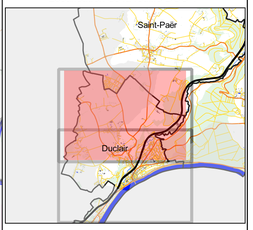

Légende

Aléa de ruissellement
- Zone de vigilance
- Aléa faible
- Aléa moyen
- Aléa fort
- Bassin de rétention en zone d'aléa
- Autres ouvrages hydrauliques

Fond cartographique
- Limites communales
- Limite du bassin versant
- Zone non étudiée (hors bassin versant)
- Bâti existant
- Cimetières
- Parcelles cadastrales
- Zones boisées

Cours d'eau, étangs, mares, etc.
- Bassins de rétention
- Étangs, mares, etc.
- Bassin de STEP
- Lit mineur des cours d'eau

Voies de communication
- Autoroute
- Routes départementale
- Autres routes
- Voie ferrée

Topographie
- Courbes de niveau (eq. 5 m)
- Talus et ruptures de pente

Fond cartographique :
*Parcelles cadastrales d'après DGI2020**
*Bâti d'après DGI2020**
*Éléments topographiques : BDTopo 2018***

** les parcelles et le bâti ont été modifiés localement pour assurer la cohérence des fonds avec les données topographiques et la BDOrtho, notamment pour la position des cours d'eau.*

*** les zones boisées ont été supprimées dans l'emprise des zones d'aléas pour faciliter la lecture des cartes.*

Les ouvrages hydrauliques ont été identifiés à partir des données transmises au service instructeur. Des compléments ponctuels ont été apportés d'après les photographies aériennes disponibles.

N

0 50 100 150 200 250 m

Échelle pour édition au format A1 : 1:5,000
Échelle pour édition au format A3 : 1:10000

Novembre 2021

17/11/2021 - version 6

Plan de prévention des risques naturels prévisibles d'inondation
Bassins versants de l'Austreberthe et du Saffimbec
Novembre 2021

Carte de l'aléa de ruissellement

Duclair

Liberté • Égalité • Fraternité
RÉPUBLIQUE FRANÇAISE
Préfet de la Seine-Maritime
Direction Départementale des Territoires et de la Mer de la Seine-Maritime

Duclair
2/2
Feuille DUC-2

Localisation du secteur dans la zone d'étude

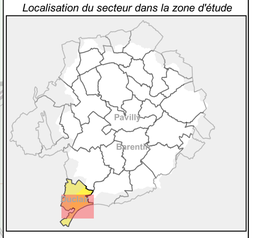

Localisation de la feuille DUC-2

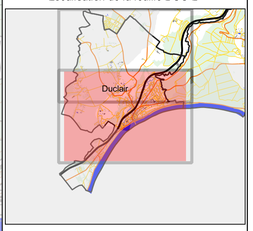

Légende

Aléa de ruissellement
- Zone de vigilance
- Aléa faible
- Aléa moyen
- Aléa fort
- Bassin de rétention en zone d'aléa
- ★ Autres ouvrages hydrauliques

Fond cartographique
- Limites communales
- Limite du bassin versant
- Zone non étudiée (hors bassin versant)
- Bâti existant
- Cimetières
- Parcelles cadastrales
- Zones boisées

Cours d'eau, étangs, mares, etc.
- Bassins de rétention
- Étangs, mares, etc.
- Bassin de STEP
- Lit mineur des cours d'eau

Voies de communication
- Autoroute
- Routes départementale
- Autres routes
- Voie ferrée

Topographie
- Courbes de niveau (eq. 5 m)
- Talus et ruptures de pente

Fond cartographique :
*Parcelles cadastrales d'après DGI2020**
*Bâti d'après DGI2020**
*Éléments topographiques : BDTopo 2018***

** les parcelles et le bâti ont été modifiés localement pour assurer la cohérence des fonds avec les données topographiques et la BDOrtho, notamment pour la position des cours d'eau.*

*** les zones boisées ont été supprimées dans l'emprise des zones d'aléas pour faciliter la lecture des cartes.*

Les ouvrages hydrauliques ont été identifiés à partir des données transmises au service instructeur. Des compléments ponctuels ont été apportés d'après les photographies aériennes disponibles.

N

0 50 100 150 200 250 m

Échelle pour édition au format A1 : 1:5,000
Échelle pour édition au format A3 : 1:10000

Novembre 2021

17/11/2021 - version 6

Plan de prévention des risques naturels prévisibles d'inondation
Bassins versants de l'Austreberthe et du Saffimbec
Novembre 2021

Carte de l'aléa de ruissellement

Ectot-l'Auber

Liberté • Égalité • Fraternité
RÉPUBLIQUE FRANÇAISE
Préfet de la Seine-Maritime
Direction Départementale des Territoires et de la Mer de la Seine-Maritime

Ectot-l'Auber
1/1
Feuille ECA-1

Localisation du secteur dans la zone d'étude

Localisation de la feuille ECA-1

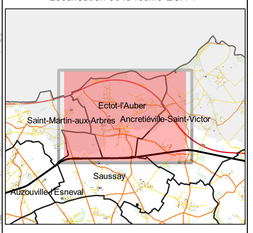

Légende

Aléa de ruissellement
- Zone de vigilance
- Aléa faible
- Aléa moyen
- Aléa fort
- Bassin de rétention en zone d'aléa
- ★ Autres ouvrages hydrauliques

Fond cartographique
- Limites communales
- Limite du bassin versant
- Zone non étudiée (hors bassin versant)
- Bâti existant
- Cimetières
- Parcelles cadastrales
- Zones boisées

Cours d'eau, étangs, mares, etc.
- Bassins de rétention
- Étangs, mares, etc.
- Bassin de STEP
- Lit mineur des cours d'eau

Voies de communication
- Autoroute
- Routes départementale
- Autres routes
- Voie ferrée

Topographie
- Courbes de niveau (eq. 5 m)
- Talus et ruptures de pente

Fond cartographique :
*Parcelles cadastrales d'après DGI2020**
*Bâti d'après DGI2020**
*Éléments topographiques : BDTopo 2018***

** les parcelles et le bâti ont été modifiés localement pour assurer la cohérence des fonds avec les données topographiques et la BDOrtho, notamment pour la position des cours d'eau.*

*** les zones boisées ont été supprimées dans l'emprise des zones d'aléas pour faciliter la lecture des cartes.*

Les ouvrages hydrauliques ont été identifiés à partir des données transmises au service instructeur. Des compléments ponctuels ont été apportés d'après les photographies aériennes disponibles.

N

0 50 100 150 200 250 m

Échelle pour édition au format A1 : 1:5,000
Échelle pour édition au format A3 : 1:10000

Novembre 2021

17/11/2021 - version 6

Plan de prévention des risques naturels prévisibles d'inondation
Bassins versants de l'Austreberthe et du Saffimbec

Novembre 2021

Carte de l'aléa de ruissellement

Émanville

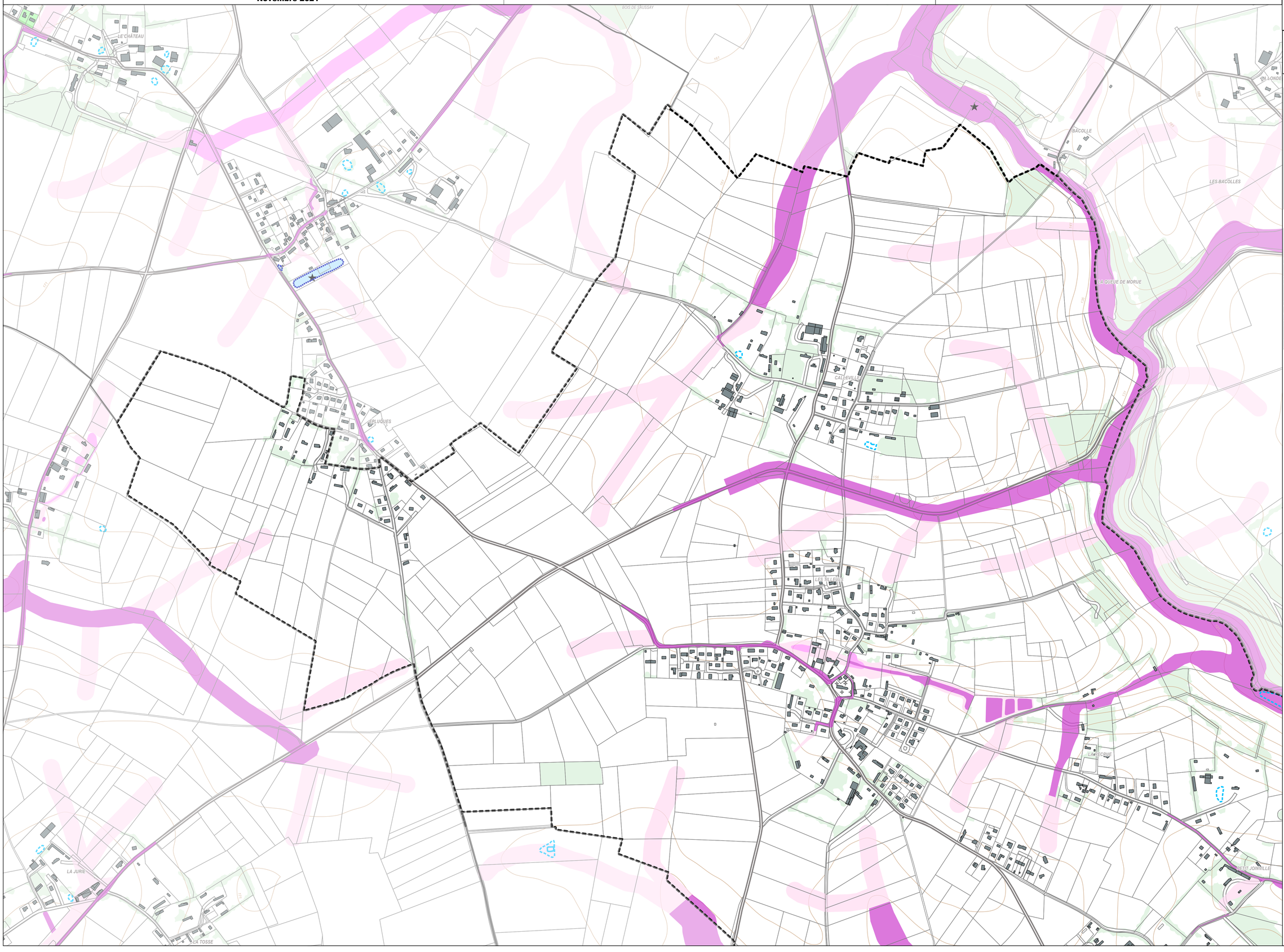

RÉPUBLIQUE FRANÇAISE
Préfet de la Seine-Maritime
Direction Départementale des Territoires et de la Mer de la Seine-Maritime

Émanville
1/2
Feuille EMA-1

Localisation du secteur dans la zone d'étude

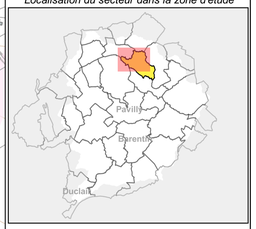

Localisation de la feuille EMA-1

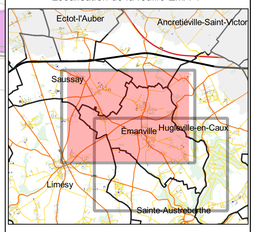

Légende

Aléa de ruissellement
- Zone de vigilance
- Aléa faible
- Aléa moyen
- Aléa fort
- Bassin de rétention en zone d'aléa
- Autres ouvrages hydrauliques

Fond cartographique
- Limites communales
- Limite du bassin versant
- Zone non étudiée (hors bassin versant)
- Bâti existant
- Cimetières
- Parcelles cadastrales
- Zones boisées

Cours d'eau, étangs, mares, etc.
- Bassins de rétention
- Étangs, mares, etc.
- Bassin de STEP
- Lit mineur des cours d'eau

Voies de communication
- Autoroute
- Routes départementale
- Autres routes
- Voie ferrée

Topographie
- Courbes de niveau (eq. 5 m)
- Talus et ruptures de pente

Fond cartographique :
*Parcelles cadastrales d'après DGI2020**
*Bâti d'après DGI2020**
*Éléments topographiques : BDTopo 2018***

** les parcelles et le bâti ont été modifiés localement pour assurer la cohérence des fonds avec les données topographiques et la BDOrtho, notamment pour la position des cours d'eau.*

*** les zones boisées ont été supprimées dans l'emprise des zones d'aléas pour faciliter la lecture des cartes.*

Les ouvrages hydrauliques ont été identifiés à partir des données transmises au service instructeur. Des compléments ponctuels ont été apportés d'après les photographies aériennes disponibles.

N

0 50 100 150 200 250 m

Échelle pour édition au format A1 : 1:5,000

Échelle pour édition au format A3 : 1:10000

Novembre 2021

17/11/2021 - version 6

Plan de prévention des risques naturels prévisibles d'inondation
Bassins versants de l'Austreberthe et du Saffimbec

Novembre 2021

Carte de l'aléa de ruissellement

Émanville

Liberté • Égalité • Fraternité
RÉPUBLIQUE FRANÇAISE
Préfet de la Seine-Maritime
Direction Départementale des Territoires et de la Mer de la Seine-Maritime

Émanville
2/2
Feuille EMA-2

Localisation du secteur dans la zone d'étude

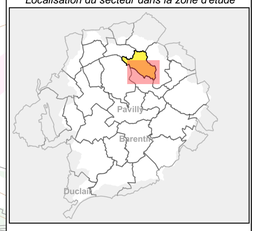

Localisation de la feuille EMA-2

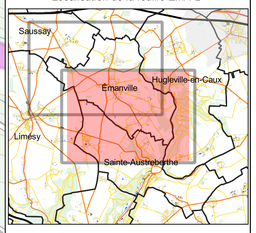

Légende

Aléa de ruissellement
- Zone de vigilance
- Aléa faible
- Aléa moyen
- Aléa fort
- Bassin de rétention en zone d'aléa
- ★ Autres ouvrages hydrauliques

Fond cartographique
- Limites communales
- Limite du bassin versant
- Zone non étudiée (hors bassin versant)
- Bâti existant
- Cimetières
- Parcelles cadastrales
- Zones boisées

Cours d'eau, étangs, mares, etc.
- Bassins de rétention
- Étangs, mares, etc.
- Bassin de STEP
- Lit mineur des cours d'eau

Voies de communication
- Autoroute
- Routes départementale
- Autres routes
- Voie ferrée

Topographie
- Courbes de niveau (eq. 5 m)
- Talus et ruptures de pente

Fond cartographique :
*Parcelles cadastrales d'après DGI2020**
*Bâti d'après DGI2020**
*Éléments topographiques : BDTopo 2018***

** les parcelles et le bâti ont été modifiés localement pour assurer la cohérence des fonds avec les données topographiques et la BDOrtho, notamment pour la position des cours d'eau.*

*** les zones boisées ont été supprimées dans l'emprise des zones d'aléas pour faciliter la lecture des cartes.*

Les ouvrages hydrauliques ont été identifiés à partir des données transmises au service instructeur. Des compléments ponctuels ont été apportés d'après les photographies aériennes disponibles.

N

0 50 100 150 200 250 m

Échelle pour édition au format A1 : 1:5,000
Échelle pour édition au format A3 : 1:10000

Novembre 2021

17/11/2021 - version 6

Plan de prévention des risques naturels prévisibles d'inondation
Bassins versants de l'Austreberthe et du Saffimbec

Novembre 2021

Carte de l'aléa de ruissellement

Eslettes

Liberté • Égalité • Fraternité
RÉPUBLIQUE FRANÇAISE
Préfet de la Seine-Maritime
Direction Départementale des Territoires et de la Mer de la Seine-Maritime

Eslettes
1/1
Feuille ESL-1

Localisation du secteur dans la zone d'étude

Localisation de la feuille ESL-1

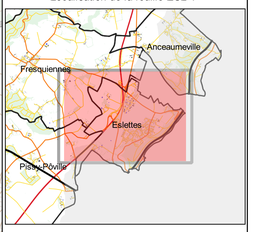

Légende

Aléa de ruissellement
- Zone de vigilance
- Aléa faible
- Aléa moyen
- Aléa fort
- Bassin de rétention en zone d'aléa
- Autres ouvrages hydrauliques

Fond cartographique
- Limites communales
- Limite du bassin versant
- Zone non étudiée (hors bassin versant)
- Bâti existant
- Cimetières
- Parcelles cadastrales
- Zones boisées

Cours d'eau, étangs, mares, etc.
- Bassins de rétention
- Étangs, mares, etc.
- Bassin de STEP
- Lit mineur des cours d'eau

Voies de communication
- Autoroute
- Routes départementale
- Autres routes
- Voie ferrée

Topographie
- Courbes de niveau (eq. 5 m)
- Talus et ruptures de pente

Fond cartographique :
*Parcelles cadastrales d'après DGI2020**
*Bâti d'après DGI2020**
*Éléments topographiques : BDTopo 2018***

** les parcelles et le bâti ont été modifiés localement pour assurer la cohérence des fonds avec les données topographiques et la BDOrtho, notamment pour la position des cours d'eau.*

*** les zones boisées ont été supprimées dans l'emprise des zones d'aléas pour faciliter la lecture des cartes.*

Les ouvrages hydrauliques ont été identifiés à partir des données transmises au service instructeur. Des compléments ponctuels ont été apportés d'après les photographies aériennes disponibles.

N

0 50 100 150 200 250 m

Échelle pour édition au format A1 : 1:5,000

Échelle pour édition au format A3 : 1:10000

Novembre 2021

17/11/2021 - version 6

Plan de prévention des risques naturels prévisibles d'inondation
Bassins versants de l'Austreberthe et du Saffimbec

Novembre 2021

Carte de l'aléa de ruissellement

Fresquiennes

RÉPUBLIQUE FRANÇAISE
Préfet de la Seine-Maritime
Direction Départementale des Territoires et de la Mer de la Seine-Maritime

Fresquiennes
1/4
Feuille FRE-1

Localisation du secteur dans la zone d'étude

Localisation de la feuille FRE-1

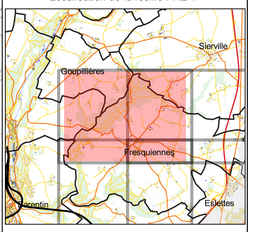

Légende

Aléa de ruissellement
- Zone de vigilance
- Aléa faible
- Aléa moyen
- Aléa fort
- Bassin de rétention en zone d'aléa
- ★ Autres ouvrages hydrauliques

Fond cartographique
- Limites communales
- Limite du bassin versant
- Zone non étudiée (hors bassin versant)
- Bâti existant
- Cimetières
- Parcelles cadastrales
- Zones boisées

Cours d'eau, étangs, mares, etc.
- Bassins de rétention
- Étangs, mares, etc.
- Bassin de STEP
- Lit mineur des cours d'eau

Voies de communication
- Autoroute
- Routes départementale
- Autres routes
- Voie ferrée

Topographie
- Courbes de niveau (eq. 5 m)
- Talus et ruptures de pente

Fond cartographique :
*Parcelles cadastrales d'après DGI2020**
*Bâti d'après DGI2020**
*Éléments topographiques : BDTopo 2018***

** les parcelles et le bâti ont été modifiés localement pour assurer la cohérence des fonds avec les données topographiques et la BDOrtho, notamment pour la position des cours d'eau.*

*** les zones boisées ont été supprimées dans l'emprise des zones d'aléas pour faciliter la lecture des cartes.*

Les ouvrages hydrauliques ont été identifiés à partir des données transmises au service instructeur. Des compléments ponctuels ont été apportés d'après les photographies aériennes disponibles.

N

0 50 100 150 200 250 m

Échelle pour édition au format A1 : 1:5,000
Échelle pour édition au format A3 : 1:10000

Novembre 2021

17/11/2021 - version 6

Plan de prévention des risques naturels prévisibles d'inondation
Bassins versants de l'Austreberthe et du Saffimbec
Novembre 2021

Carte de l'aléa de ruissellement

Fresquiennes

Liberté • Égalité • Fraternité
RÉPUBLIQUE FRANÇAISE
Préfet de la Seine-Maritime
Direction Départementale des Territoires et de la Mer de la Seine-Maritime

Fresquiennes
2/4
Feuille FRE-2

Localisation du secteur dans la zone d'étude

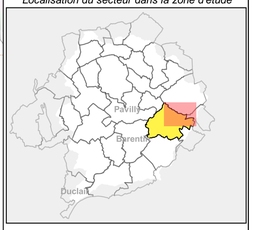

Localisation de la feuille FRE-2

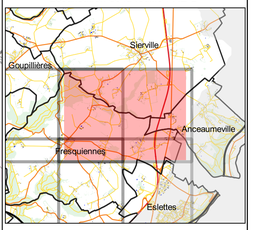

Légende

Aléa de ruissellement
- Zone de vigilance
- Aléa faible
- Aléa moyen
- Aléa fort
- Bassin de rétention en zone d'aléa
- Autres ouvrages hydrauliques

Fond cartographique
- Limites communales
- Limite du bassin versant
- Zone non étudiée (hors bassin versant)
- Bâti existant
- Cimetières
- Parcelles cadastrales
- Zones boisées

Cours d'eau, étangs, mares, etc.
- Bassins de rétention
- Étangs, mares, etc.
- Bassin de STEP
- Lit mineur des cours d'eau

Voies de communication
- Autoroute
- Routes départementale
- Autres routes
- Voie ferrée

Topographie
- Courbes de niveau (eq. 5 m)
- Talus et ruptures de pente

Fond cartographique :
*Parcelles cadastrales d'après DGI2020**
*Bâti d'après DGI2020**
*Éléments topographiques : BDTopo 2018***

** les parcelles et le bâti ont été modifiés localement pour assurer la cohérence des fonds avec les données topographiques et la BDOrtho, notamment pour la position des cours d'eau.*

*** les zones boisées ont été supprimées dans l'emprise des zones d'aléas pour faciliter la lecture des cartes.*

Les ouvrages hydrauliques ont été identifiés à partir des données transmises au service instructeur. Des compléments ponctuels ont été apportés d'après les photographies aériennes disponibles.

N

0 50 100 150 200 250 m

Échelle pour édition au format A1 : 1:5,000
Échelle pour édition au format A3 : 1:10000

Novembre 2021

17/11/2021 - version 6

Plan de prévention des risques naturels prévisibles d'inondation
Bassins versants de l'Austreberthe et du Saffimbec

Novembre 2021

Carte de l'aléa de ruissellement

Fresquiennes

Liberté • Égalité • Fraternité
RÉPUBLIQUE FRANÇAISE
Préfet de la Seine-Maritime
Direction Départementale des Territoires et de la Mer de la Seine-Maritime

Fresquiennes
3/4

Feuille FRE-3

Localisation du secteur dans la zone d'étude

Localisation de la feuille FRE-3

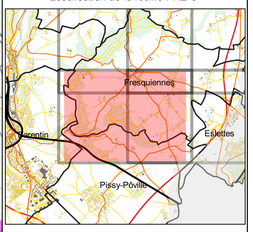

Légende

Aléa de ruissellement
- Zone de vigilance
- Aléa faible
- Aléa moyen
- Aléa fort
- Bassin de rétention en zone d'aléa
- Autres ouvrages hydrauliques

Fond cartographique
- Limites communales
- Limite du bassin versant
- Zone non étudiée (hors bassin versant)
- Bâti existant
- Cimetières
- Parcelles cadastrales
- Zones boisées

Cours d'eau, étangs, mares, etc.
- Bassins de rétention
- Étangs, mares, etc.
- Bassin de STEP
- Lit mineur des cours d'eau

Voies de communication
- Autoroute
- Routes départementale
- Autres routes
- Voie ferrée

Topographie
- Courbes de niveau (eq. 5 m)
- Talus et ruptures de pente

Fond cartographique :
*Parcelles cadastrales d'après DGI2020**
*Bâti d'après DGI2020**
*Éléments topographiques : BDTopo 2018***

** les parcelles et le bâti ont été modifiés localement pour assurer la cohérence des fonds avec les données topographiques et la BDOrtho, notamment pour la position des cours d'eau.*

*** les zones boisées ont été supprimées dans l'emprise des zones d'aléas pour faciliter la lecture des cartes.*

Les ouvrages hydrauliques ont été identifiés à partir des données transmises au service instructeur. Des compléments ponctuels ont été apportés d'après les photographies aériennes disponibles.

N

0 50 100 150 200 250 m

Échelle pour édition au format A1 : 1:5,000

Échelle pour édition au format A3 : 1:10000

Novembre 2021

17/11/2021 - version 6

Plan de prévention des risques naturels prévisibles d'inondation
Bassins versants de l'Austreberthe et du Saffimbec

Novembre 2021

Carte de l'aléa de ruissellement

Fresquiennes

Liberté • Égalité • Fraternité
RÉPUBLIQUE FRANÇAISE
Préfet de la Seine-Maritime
Direction Départementale des Territoires et de la Mer de la Seine-Maritime

Fresquiennes
4/4
Feuille FRE-4

Localisation du secteur dans la zone d'étude

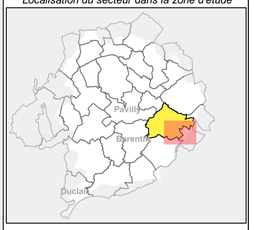

Localisation de la feuille FRE-4

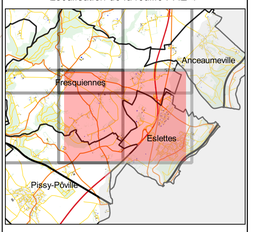

Légende

Aléa de ruissellement
- Zone de vigilance
- Aléa faible
- Aléa moyen
- Aléa fort
- Bassin de rétention en zone d'aléa
- ★ Autres ouvrages hydrauliques

Fond cartographique
- Limites communales
- Limite du bassin versant
- Zone non étudiée (hors bassin versant)
- Bâti existant
- Cimetières
- Parcelles cadastrales
- Zones boisées

Cours d'eau, étangs, mares, etc.
- Bassins de rétention
- Étangs, mares, etc.
- Bassin de STEP
- Lit mineur des cours d'eau

Voies de communication
- Autoroute
- Routes départementale
- Autres routes
- Voie ferrée

Topographie
- Courbes de niveau (eq. 5 m)
- Talus et ruptures de pente

Fond cartographique :
*Parcelles cadastrales d'après DGI2020**
*Bâti d'après DGI2020**
*Éléments topographiques : BDTopo 2018***

** les parcelles et le bâti ont été modifiés localement pour assurer la cohérence des fonds avec les données topographiques et la BDOrtho, notamment pour la position des cours d'eau.*

*** les zones boisées ont été supprimées dans l'emprise des zones d'aléas pour faciliter la lecture des cartes.*

Les ouvrages hydrauliques ont été identifiés à partir des données transmises au service instructeur. Des compléments ponctuels ont été apportés d'après les photographies aériennes disponibles.

N

0 50 100 150 200 250 m

Échelle pour édition au format A1 : 1:5,000

Échelle pour édition au format A3 : 1:10000

Novembre 2021

17/11/2021 - version 6

Plan de prévention des risques naturels prévisibles d'inondation
Bassins versants de l'Austreberthe et du Saffimbec

Novembre 2021

Carte de l'aléa de ruissellement

Goupillières

Liberté • Égalité • Fraternité
RÉPUBLIQUE FRANÇAISE
Préfet de la Seine-Maritime
Direction Départementale des Territoires et de la Mer de la Seine-Maritime

Goupillières
1/1
Feuille GOU-1

Localisation du secteur dans la zone d'étude

Localisation de la feuille GOU-1

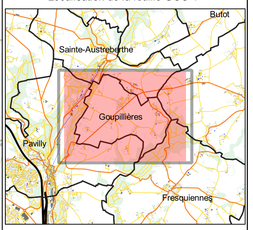

Légende

Aléa de ruissellement
- Zone de vigilance
- Aléa faible
- Aléa moyen
- Aléa fort
- Bassin de rétention en zone d'aléa
- Autres ouvrages hydrauliques

Fond cartographique
- Limites communales
- Limite du bassin versant
- Zone non étudiée (hors bassin versant)
- Bâti existant
- Cimetières
- Parcelles cadastrales
- Zones boisées

Cours d'eau, étangs, mares, etc.
- Bassins de rétention
- Étangs, mares, etc.
- Bassin de STEP
- Lit mineur des cours d'eau

Voies de communication
- Autoroute
- Routes départementale
- Autres routes
- Voie ferrée

Topographie
- Courbes de niveau (eq. 5 m)
- Talus et ruptures de pente

Fond cartographique :
*Parcelles cadastrales d'après DGI2020**
*Bâti d'après DGI2020**
*Éléments topographiques : BDTopo 2018***

** les parcelles et le bâti ont été modifiés localement pour assurer la cohérence des fonds avec les données topographiques et la BDOrtho, notamment pour la position des cours d'eau.*

*** les zones boisées ont été supprimées dans l'emprise des zones d'aléas pour faciliter la lecture des cartes.*

Les ouvrages hydrauliques ont été identifiés à partir des données transmises au service instructeur. Des compléments ponctuels ont été apportés d'après les photographies aériennes disponibles.

N

0 50 100 150 200 250 m

Échelle pour édition au format A1 : 1:5,000

Échelle pour édition au format A3 : 1:10000

Novembre 2021

17/11/2021 - version 6

Plan de prévention des risques naturels prévisibles d'inondation
Bassins versants de l'Austreberthe et du Saffimbec
Novembre 2021

Carte de l'aléa de ruissellement

Hugleville-en-Caux

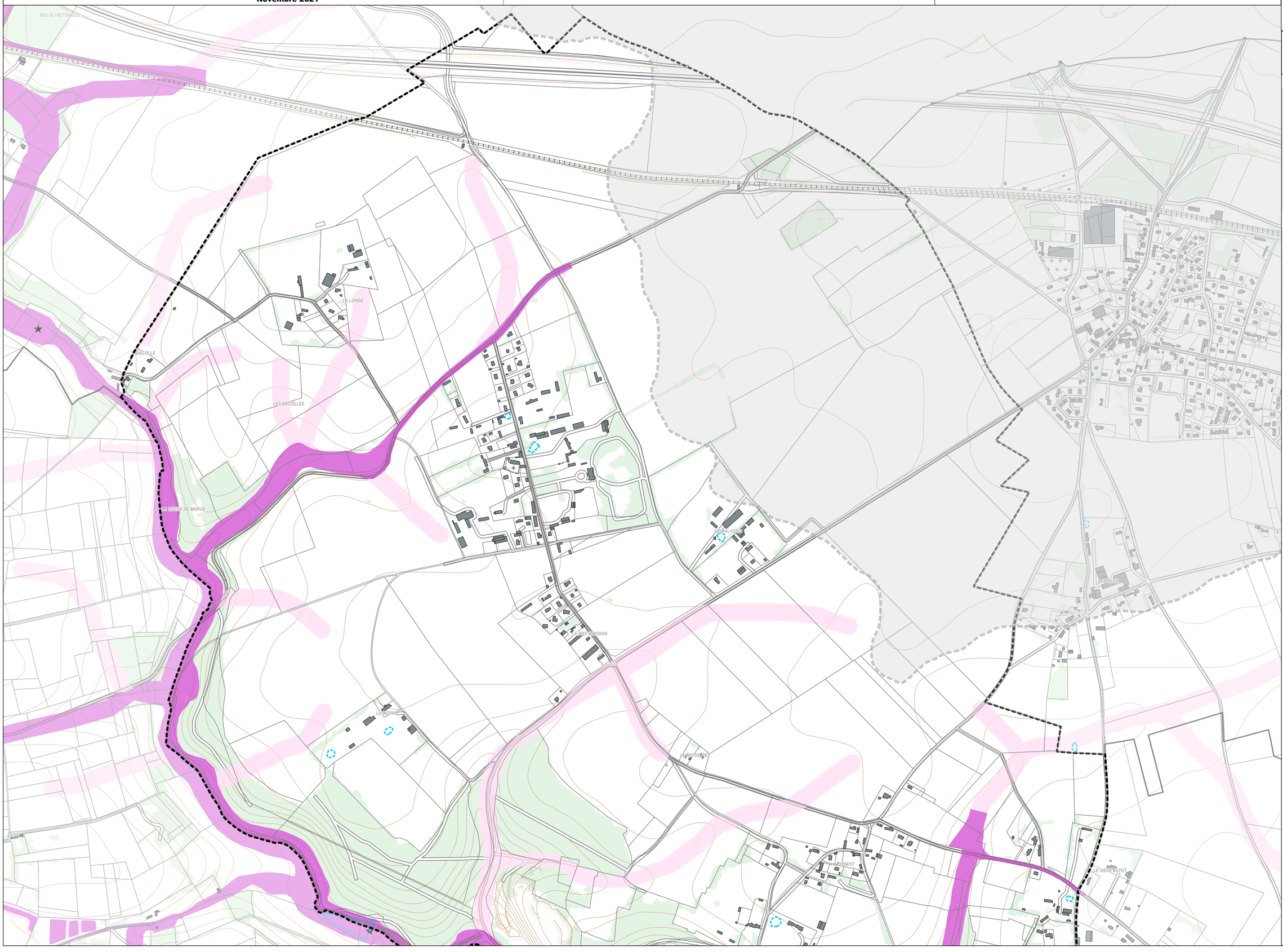

Liberté • Égalité • Fraternité
RÉPUBLIQUE FRANÇAISE
Préfet de la Seine-Maritime
Direction Départementale des Territoires et de la Mer de la Seine-Maritime

Hugleville-en-Caux
1/2
Feuille HUG-1

Localisation du secteur dans la zone d'étude

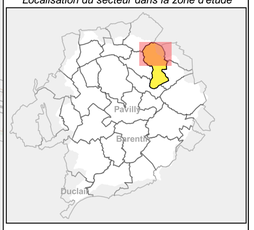

Localisation de la feuille HUG-1

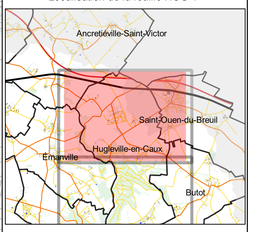

Légende

Aléa de ruissellement
- Zone de vigilance
- Aléa faible
- Aléa moyen
- Aléa fort
- Bassin de rétention en zone d'aléa
- ★ Autres ouvrages hydrauliques

Fond cartographique
- Limites communales
- Limite du bassin versant
- Zone non étudiée (hors bassin versant)
- Bâti existant
- Cimetières
- Parcelles cadastrales
- Zones boisées

Cours d'eau, étangs, mares, etc.
- Bassins de rétention
- Étangs, mares, etc.
- Bassin de STEP
- Lit mineur des cours d'eau

Voies de communication
- Autoroute
- Routes départementale
- Autres routes
- Voie ferrée

Topographie
- Courbes de niveau (eq. 5 m)
- Talus et ruptures de pente

Fond cartographique :
*Parcelles cadastrales d'après DGI2020**
*Bâti d'après DGI2020**
*Éléments topographiques : BDTopo 2018***

** les parcelles et le bâti ont été modifiés localement pour assurer la cohérence des fonds avec les données topographiques et la BDOrtho, notamment pour la position des cours d'eau.*

*** les zones boisées ont été supprimées dans l'emprise des zones d'aléas pour faciliter la lecture des cartes.*

Les ouvrages hydrauliques ont été identifiés à partir des données transmises au service instructeur. Des compléments ponctuels ont été apportés d'après les photographies aériennes disponibles.

N

0 50 100 150 200 250 m

Échelle pour édition au format A1 : 1:5,000

Échelle pour édition au format A3 : 1:10000

Novembre 2021

17/11/2021 - version 6

Plan de prévention des risques naturels prévisibles d'inondation
Bassins versants de l'Austreberthe et du Saffimbec

Novembre 2021

Carte de l'aléa de ruissellement

Hugleville-en-Caux

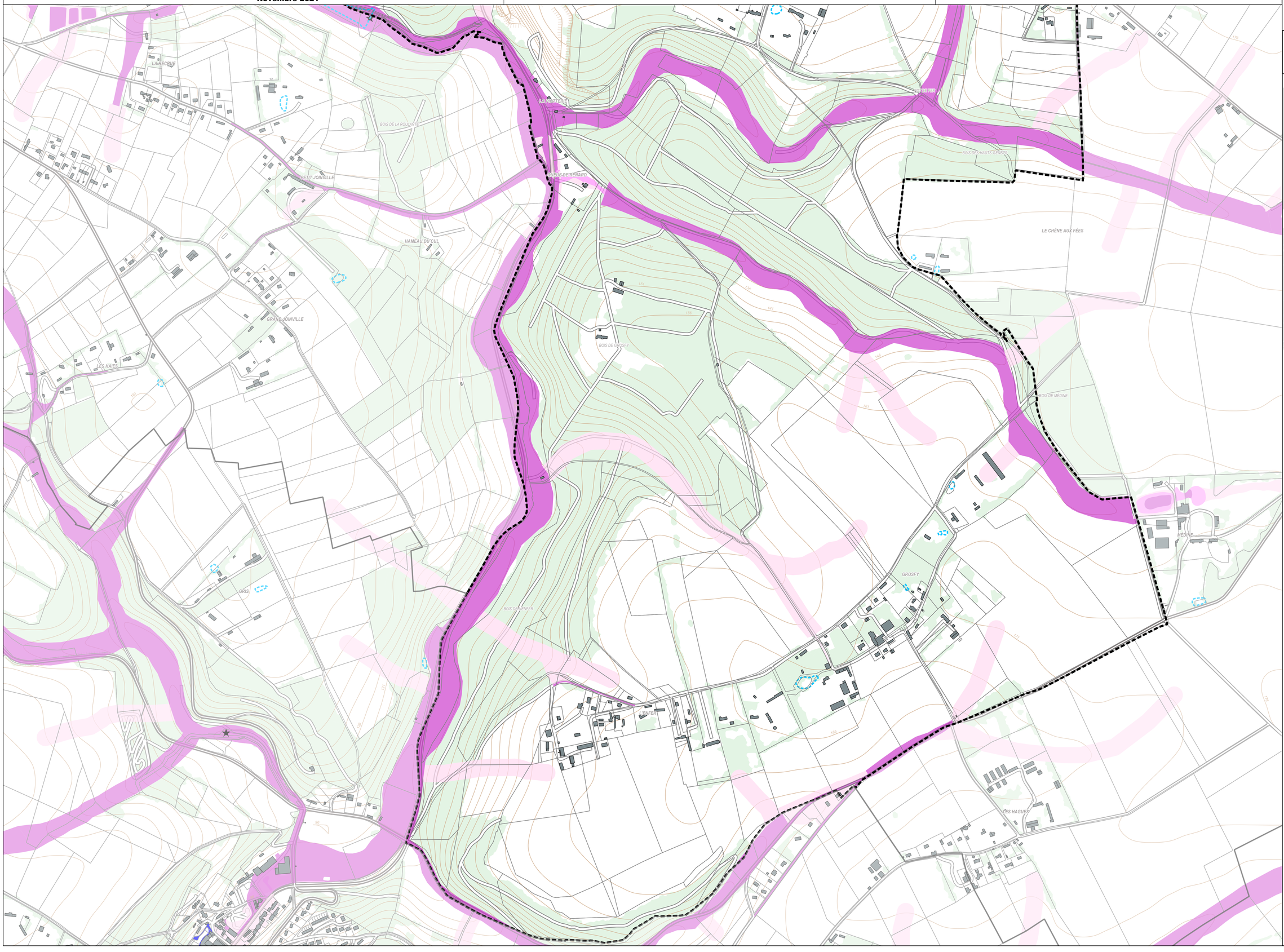

RÉPUBLIQUE FRANÇAISE
Préfet de la Seine-Maritime
Direction Départementale des Territoires et de la Mer de la Seine-Maritime

Hugleville-en-Caux
2/2
Feuille HUG-2

Localisation du secteur dans la zone d'étude

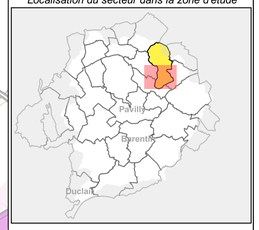

Localisation de la feuille HUG-2

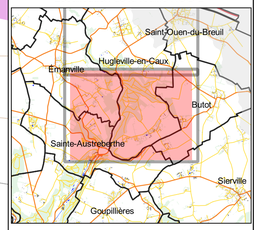

Légende

Aléa de ruissellement
- Zone de vigilance
- Aléa faible
- Aléa moyen
- Aléa fort
- Bassin de rétention en zone d'aléa
- Autres ouvrages hydrauliques

Fond cartographique
- Limites communales
- Limite du bassin versant
- Zone non étudiée (hors bassin versant)
- Bâti existant
- Cimetières
- Parcelles cadastrales
- Zones boisées

Cours d'eau, étangs, mares, etc.
- Bassins de rétention
- Étangs, mares, etc.
- Bassin de STEP
- Lit mineur des cours d'eau

Voies de communication
- Autoroute
- Routes départementale
- Autres routes
- Voie ferrée

Topographie
- Courbes de niveau (eq. 5 m)
- Talus et ruptures de pente

Fond cartographique :
*Parcelles cadastrales d'après DGI2020**
*Bâti d'après DGI2020**
*Éléments topographiques : BDTopo 2018***

** les parcelles et le bâti ont été modifiés localement pour assurer la cohérence des fonds avec les données topographiques et la BDOrtho, notamment pour la position des cours d'eau.*

*** les zones boisées ont été supprimées dans l'emprise des zones d'aléas pour faciliter la lecture des cartes.*

Les ouvrages hydrauliques ont été identifiés à partir des données transmises au service instructeur. Des compléments ponctuels ont été apportés d'après les photographies aériennes disponibles.

N

0 50 100 150 200 250 m

Échelle pour édition au format A1 : 1:5,000

Échelle pour édition au format A3 : 1:10000

Novembre 2021

17/11/2021 - version 6

Plan de prévention des risques naturels prévisibles d'inondation
Bassins versants de l'Austreberthe et du Saffimbec

Novembre 2021

Carte de l'aléa de ruissellement

Limésy

Liberté • Égalité • Fraternité
RÉPUBLIQUE FRANÇAISE
Préfet de la Seine-Maritime
Direction Départementale des Territoires et de la Mer de la Seine-Maritime

Limésy
1/3

Feuille LIM-1

Localisation du secteur dans la zone d'étude

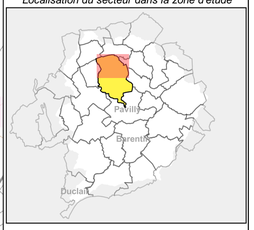

Localisation de la feuille LIM-1

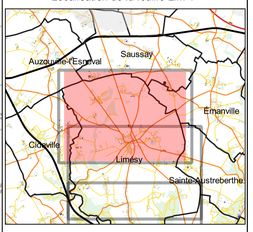

Légende

Aléa de ruissellement
- Zone de vigilance
- Aléa faible
- Aléa moyen
- Aléa fort
- Bassin de rétention en zone d'aléa
- ★ Autres ouvrages hydrauliques

Fond cartographique
- Limites communales
- Limite du bassin versant
- Zone non étudiée (hors bassin versant)
- Bâti existant
- Cimetières
- Parcelles cadastrales
- Zones boisées

Cours d'eau, étangs, mares, etc.
- Bassins de rétention
- Étangs, mares, etc.
- Bassin de STEP
- Lit mineur des cours d'eau

Voies de communication
- Autoroute
- Routes départementale
- Autres routes
- Voie ferrée

Topographie
- Courbes de niveau (eq. 5 m)
- Talus et ruptures de pente

Fond cartographique :
*Parcelles cadastrales d'après DGI2020**
*Bâti d'après DGI2020**
*Éléments topographiques : BDTopo 2018***

** les parcelles et le bâti ont été modifiés localement pour assurer la cohérence des fonds avec les données topographiques et la BDOrtho, notamment pour la position des cours d'eau.*

*** les zones boisées ont été supprimées dans l'emprise des zones d'aléas pour faciliter la lecture des cartes.*

Les ouvrages hydrauliques ont été identifiés à partir des données transmises au service instructeur. Des compléments ponctuels ont été apportés d'après les photographies aériennes disponibles.

N

0 50 100 150 200 250 m

Échelle pour édition au format A1 : 1:5,000

Échelle pour édition au format A3 : 1:10000

Novembre 2021

17/11/2021 - version 6

Plan de prévention des risques naturels prévisibles d'inondation
Bassins versants de l'Austreberthe et du Saffimbec

Novembre 2021

Carte de l'aléa de ruissellement

Limésy

Liberté • Égalité • Fraternité
RÉPUBLIQUE FRANÇAISE
Préfet de la Seine-Maritime
Direction Départementale des Territoires et de la Mer de la Seine-Maritime

Limésy
2/3
Feuille LIM-2

Localisation du secteur dans la zone d'étude

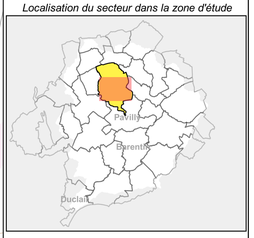

Localisation de la feuille LIM-2

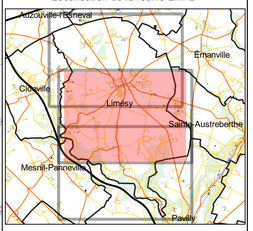

Légende

Aléa de ruissellement
- Zone de vigilance
- Aléa faible
- Aléa moyen
- Aléa fort
- Bassin de rétention en zone d'aléa
- ★ Autres ouvrages hydrauliques

Fond cartographique
- Limites communales
- Limite du bassin versant
- Zone non étudiée (hors bassin versant)
- Bâti existant
- Cimetières
- Parcelles cadastrales
- Zones boisées

Cours d'eau, étangs, mares, etc.
- Bassins de rétention
- Étangs, mares, etc.
- Bassin de STEP
- Lit mineur des cours d'eau

Voies de communication
- Autoroute
- Routes départementale
- Autres routes
- Voie ferrée

Topographie
- Courbes de niveau (eq. 5 m)
- Talus et ruptures de pente

Fond cartographique :
*Parcelles cadastrales d'après DGI2020**
*Bâti d'après DGI2020**
*Éléments topographiques : BDTopo 2018***

** les parcelles et le bâti ont été modifiés localement pour assurer la cohérence des fonds avec les données topographiques et la BDOrtho, notamment pour la position des cours d'eau.*

*** les zones boisées ont été supprimées dans l'emprise des zones d'aléas pour faciliter la lecture des cartes.*

Les ouvrages hydrauliques ont été identifiés à partir des données transmises au service instructeur. Des compléments ponctuels ont été apportés d'après les photographies aériennes disponibles.

N

0 50 100 150 200 250 m

Échelle pour édition au format A1 : 1:5,000
Échelle pour édition au format A3 : 1:10000

Novembre 2021

17/11/2021 - version 6

Plan de prévention des risques naturels prévisibles d'inondation
Bassins versants de l'Austreberthe et du Saffimbec

Novembre 2021

Carte de l'aléa de ruissellement

Limésy

Liberté • Égalité • Fraternité
RÉPUBLIQUE FRANÇAISE
Préfet de la Seine-Maritime
Direction Départementale des Territoires et de la Mer de la Seine-Maritime

Limésy
3/3
Feuille LIM-3

Localisation du secteur dans la zone d'étude

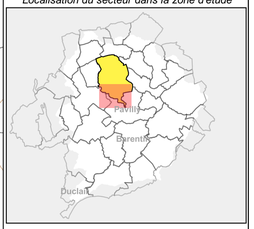

Localisation de la feuille LIM-3

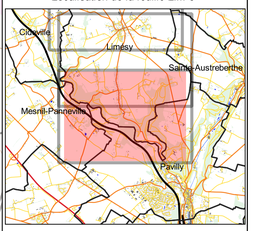

Légende

Aléa de ruissellement
- Zone de vigilance
- Aléa faible
- Aléa moyen
- Aléa fort
- Bassin de rétention en zone d'aléa
- Autres ouvrages hydrauliques

Fond cartographique
- Limites communales
- Limite du bassin versant
- Zone non étudiée (hors bassin versant)
- Bâti existant
- Cimetières
- Parcelles cadastrales
- Zones boisées

Cours d'eau, étangs, mares, etc.
- Bassins de rétention
- Étangs, mares, etc.
- Bassin de STEP
- Lit mineur des cours d'eau

Voies de communication
- Autoroute
- Routes départementale
- Autres routes
- Voie ferrée

Topographie
- Courbes de niveau (eq. 5 m)
- Talus et ruptures de pente

Fond cartographique :
*Parcelles cadastrales d'après DGI2020**
*Bâti d'après DGI2020**
*Éléments topographiques : BDTopo 2018***

** les parcelles et le bâti ont été modifiés localement pour assurer la cohérence des fonds avec les données topographiques et la BDOrtho, notamment pour la position des cours d'eau.*

*** les zones boisées ont été supprimées dans l'emprise des zones d'aléas pour faciliter la lecture des cartes.*

Les ouvrages hydrauliques ont été identifiés à partir des données transmises au service instructeur. Des compléments ponctuels ont été apportés d'après les photographies aériennes disponibles.

N

0 50 100 150 200 250 m

Échelle pour édition au format A1 : 1:5,000

Échelle pour édition au format A3 : 1:10000

Novembre 2021

17/11/2021 - version 6

Plan de prévention des risques naturels prévisibles d'inondation
Bassins versants de l'Austreberthe et du Saffimbec

Novembre 2021

Carte de l'aléa de ruissellement

Mesnil-Panneville

Liberté • Égalité • Fraternité
RÉPUBLIQUE FRANÇAISE
Préfet de la Seine-Maritime
Direction Départementale des Territoires et de la Mer de la Seine-Maritime

Mesnil-Panneville
1/3
Feuille MEP-1

Localisation du secteur dans la zone d'étude

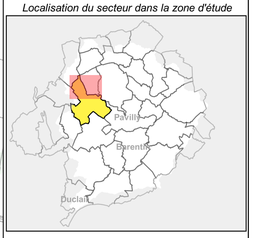

Localisation de la feuille MEP-1

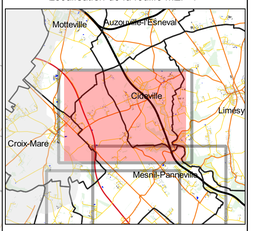

Légende

Aléa de ruissellement
- Zone de vigilance
- Aléa faible
- Aléa moyen
- Aléa fort
- Bassin de rétention en zone d'aléa
- ★ Autres ouvrages hydrauliques

Fond cartographique
- Limites communales
- Limite du bassin versant
- Zone non étudiée (hors bassin versant)
- Bâti existant
- Cimetières
- Parcelles cadastrales
- Zones boisées

Cours d'eau, étangs, mares, etc.
- Bassins de rétention
- Étangs, mares, etc.
- Bassin de STEP
- Lit mineur des cours d'eau

Voies de communication
- Autoroute
- Routes départementale
- Autres routes
- Voie ferrée

Topographie
- Courbes de niveau (eq. 5 m)
- Talus et ruptures de pente

Fond cartographique :
*Parcelles cadastrales d'après DGI2020**
*Bâti d'après DGI2020**
*Eléments topographiques : BDTopo 2018***

** les parcelles et le bâti ont été modifiés localement pour assurer la cohérence des fonds avec les données topographiques et la BDOrtho, notamment pour la position des cours d'eau.*

*** les zones boisées ont été supprimées dans l'emprise des zones d'aléas pour faciliter la lecture des cartes.*

Les ouvrages hydrauliques ont été identifiés à partir des données transmises au service instructeur. Des compléments ponctuels ont été apportés d'après les photographies aériennes disponibles.

N

0 50 100 150 200 250 m

Échelle pour édition au format A1 : 1:5,000
Échelle pour édition au format A3 : 1:10000

Novembre 2021

17/11/2021 - version 6

Plan de prévention des risques naturels prévisibles d'inondation
Bassins versants de l'Austreberthe et du Saffimbec

Novembre 2021

Carte de l'aléa de ruissellement

Mesnil-Panneville

Liberté • Égalité • Fraternité
RÉPUBLIQUE FRANÇAISE
Préfet de la Seine-Maritime
Direction Départementale des Territoires et de la Mer de la Seine-Maritime

Mesnil-Panneville
2/3
Feuille MEP-2

Localisation du secteur dans la zone d'étude

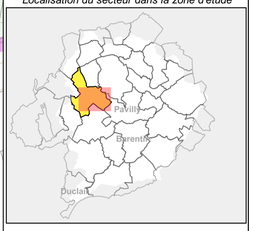

Localisation de la feuille MEP-2

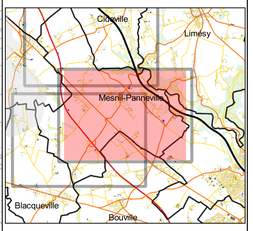

Légende

Aléa de ruissellement
- Zone de vigilance
- Aléa faible
- Aléa moyen
- Aléa fort
- Bassin de rétention en zone d'aléa
- ★ Autres ouvrages hydrauliques

Fond cartographique
- Limites communales
- Limite du bassin versant
- Zone non étudiée (hors bassin versant)
- Bâti existant
- Cimetières
- Parcelles cadastrales
- Zones boisées

Cours d'eau, étangs, mares, etc.
- Bassins de rétention
- Étangs, mares, etc.
- Bassin de STEP
- Lit mineur des cours d'eau

Voies de communication
- Autoroute
- Routes départementale
- Autres routes
- Voie ferrée

Topographie
- Courbes de niveau (eq. 5 m)
- Talus et ruptures de pente

Fond cartographique :
*Parcelles cadastrales d'après DGI2020**
*Bâti d'après DGI2020**
*Eléments topographiques : BDTopo 2018***

** les parcelles et le bâti ont été modifiés localement pour assurer la cohérence des fonds avec les données topographiques et la BDOrtho, notamment pour la position des cours d'eau.*

*** les zones boisées ont été supprimées dans l'emprise des zones d'aléas pour faciliter la lecture des cartes.*

Les ouvrages hydrauliques ont été identifiés à partir des données transmises au service instructeur. Des compléments ponctuels ont été apportés d'après les photographies aériennes disponibles.

N

0 50 100 150 200 250 m

Échelle pour édition au format A1 : 1:5,000
Échelle pour édition au format A3 : 1:10000

Novembre 2021

17/11/2021 - version 6

Plan de prévention des risques naturels prévisibles d'inondation
Bassins versants de l'Austreberthe et du Saffimbec

Novembre 2021

Carte de l'aléa de ruissellement

Mesnil-Panneville

Liberté • Égalité • Fraternité
RÉPUBLIQUE FRANÇAISE
Préfet de la Seine-Maritime
Direction Départementale des Territoires et de la Mer de la Seine-Maritime

Mesnil-Panneville
3/3
Feuille MEP-3

Localisation du secteur dans la zone d'étude

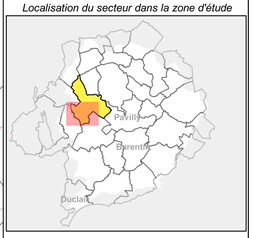

Localisation de la feuille MEP-3

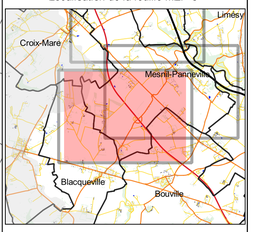

Légende

Aléa de ruissellement
- Zone de vigilance
- Aléa faible
- Aléa moyen
- Aléa fort
- Bassin de rétention en zone d'aléa
- ★ Autres ouvrages hydrauliques

Fond cartographique
- Limites communales
- Limite du bassin versant
- Zone non étudiée (hors bassin versant)
- Bâti existant
- Cimetières
- Parcelles cadastrales
- Zones boisées

Cours d'eau, étangs, mares, etc.
- Bassins de rétention
- Étangs, mares, etc.
- Bassin de STEP
- Lit mineur des cours d'eau

Voies de communication
- Autoroute
- Routes départementale
- Autres routes
- Voie ferrée

Topographie
- Courbes de niveau (eq. 5 m)
- Talus et ruptures de pente

Fond cartographique :
*Parcelles cadastrales d'après DGI2020**
*Bâti d'après DGI2020**
*Éléments topographiques : BDTopo 2018***

** les parcelles et le bâti ont été modifiés localement pour assurer la cohérence des fonds avec les données topographiques et la BDOrtho, notamment pour la position des cours d'eau.*

*** les zones boisées ont été supprimées dans l'emprise des zones d'aléas pour faciliter la lecture des cartes.*

Les ouvrages hydrauliques ont été identifiés à partir des données transmises au service instructeur. Des compléments ponctuels ont été apportés d'après les photographies aériennes disponibles.

N

0 50 100 150 200 250 m

Échelle pour édition au format A1 : 1:5,000

Échelle pour édition au format A3 : 1:10000

Novembre 2021

17/11/2021 - version 6

Plan de prévention des risques naturels prévisibles d'inondation
Bassins versants de l'Austreberthe et du Saffimbec
Novembre 2021

Carte de l'aléa de ruissellement

Motteville

Liberté • Égalité • Fraternité
RÉPUBLIQUE FRANÇAISE
Préfet de la Seine-Maritime
Direction Départementale des Territoires et de la Mer de la Seine-Maritime

Motteville
1/2
Feuille MOT-1

Localisation du secteur dans la zone d'étude

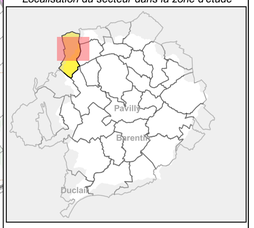

Localisation de la feuille MOT-1

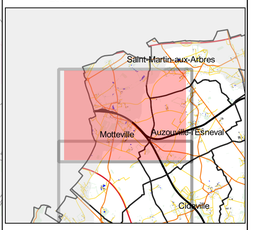

Légende

Aléa de ruissellement
- Zone de vigilance
- Aléa faible
- Aléa moyen
- Aléa fort
- Bassin de rétention en zone d'aléa
- Autres ouvrages hydrauliques

Fond cartographique
- Limites communales
- Limite du bassin versant
- Zone non étudiée (hors bassin versant)
- Bâti existant
- Cimetières
- Parcelles cadastrales
- Zones boisées

Cours d'eau, étangs, mares, etc.
- Bassins de rétention
- Étangs, mares, etc.
- Bassin de STEP
- Lit mineur des cours d'eau

Voies de communication
- Autoroute
- Routes départementale
- Autres routes
- Voie ferrée

Topographie
- Courbes de niveau (eq. 5 m)
- Talus et ruptures de pente

Fond cartographique :
*Parcelles cadastrales d'après DGI2020**
*Bâti d'après DGI2020**
*Éléments topographiques : BDTopo 2018***

** les parcelles et le bâti ont été modifiés localement pour assurer la cohérence des fonds avec les données topographiques et la BDOrtho, notamment pour la position des cours d'eau.*

*** les zones boisées ont été supprimées dans l'emprise des zones d'aléas pour faciliter la lecture des cartes.*

Les ouvrages hydrauliques ont été identifiés à partir des données transmises au service instructeur. Des compléments ponctuels ont été apportés d'après les photographies aériennes disponibles.

N

0 50 100 150 200 250 m

Échelle pour édition au format A1 : 1:5,000
Échelle pour édition au format A3 : 1:10000

Novembre 2021

17/11/2021 - version 6

Plan de prévention des risques naturels prévisibles d'inondation
Bassins versants de l'Austreberthe et du Saffimbec

Novembre 2021

Carte de l'aléa de ruissellement

Motteville

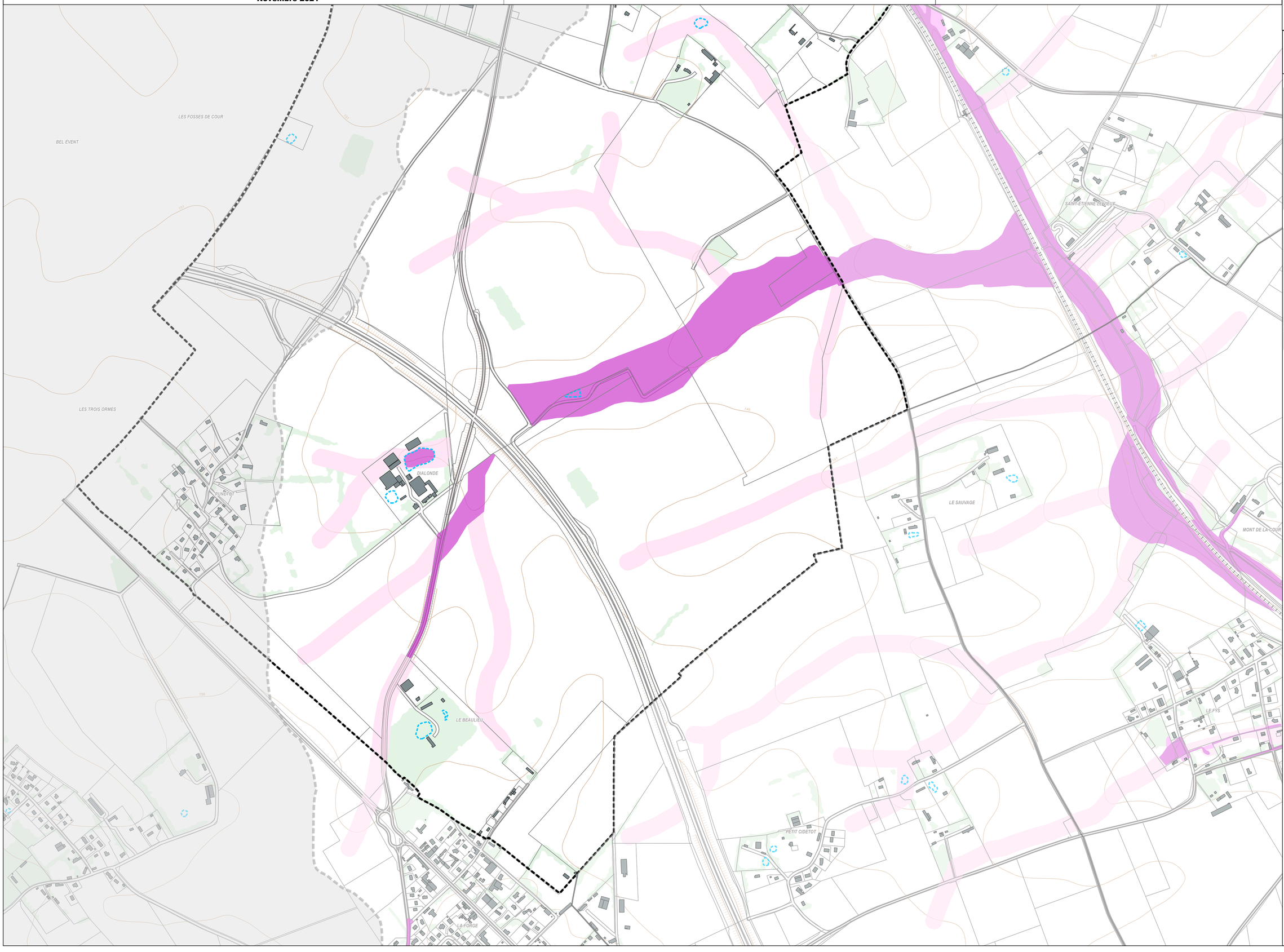

RÉPUBLIQUE FRANÇAISE
Préfet de la Seine-Maritime
Direction Départementale des Territoires et de la Mer de la Seine-Maritime

Motteville
2/2
Feuille MOT-2

Localisation du secteur dans la zone d'étude

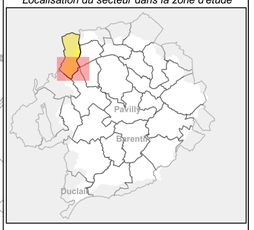

Localisation de la feuille MOT-2

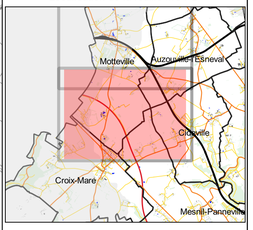

Légende

Aléa de ruissellement
- Zone de vigilance
- Aléa faible
- Aléa moyen
- Aléa fort
- Bassin de rétention en zone d'aléa
- ★ Autres ouvrages hydrauliques

Fond cartographique
- Limites communales
- Limite du bassin versant
- Zone non étudiée (hors bassin versant)
- Bâti existant
- Cimetières
- Parcelles cadastrales
- Zones boisées

Cours d'eau, étangs, mares, etc.
- Bassins de rétention
- Étangs, mares, etc.
- Bassin de STEP
- Lit mineur des cours d'eau

Voies de communication
- Autoroute
- Routes départementale
- Autres routes
- Voie ferrée

Topographie
- Courbes de niveau (eq. 5 m)
- Talus et ruptures de pente

Fond cartographique :
*Parcelles cadastrales d'après DGI2020**
*Bâti d'après DGI2020**
*Éléments topographiques : BDTopo 2018***

** les parcelles et le bâti ont été modifiés localement pour assurer la cohérence des fonds avec les données topographiques et la BDOrtho, notamment pour la position des cours d'eau.*

*** les zones boisées ont été supprimées dans l'emprise des zones d'aléas pour faciliter la lecture des cartes.*

Les ouvrages hydrauliques ont été identifiés à partir des données transmises au service instructeur. Des compléments ponctuels ont été apportés d'après les photographies aériennes disponibles.

N

0 50 100 150 200 250 m

Échelle pour édition au format A1 : 1:5,000

Échelle pour édition au format A3 : 1:10000

Novembre 2021

17/11/2021 - version 6

Plan de prévention des risques naturels prévisibles d'inondation
Bassins versants de l'Austreberthe et du Saffimbec

Novembre 2021

Carte de l'aléa de ruissellement

Pavilly

Liberté • Égalité • Fraternité
RÉPUBLIQUE FRANÇAISE
Préfet de la Seine-Maritime
Direction Départementale des Territoires et de la Mer de la Seine-Maritime

Pavilly
1/4
Feuille PAV-1

Localisation du secteur dans la zone d'étude

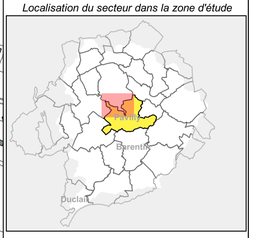

Localisation de la feuille PAV-1

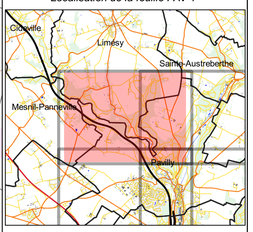

Légende

Aléa de ruissellement
- Zone de vigilance
- Aléa faible
- Aléa moyen
- Aléa fort
- Bassin de rétention en zone d'aléa
- ★ Autres ouvrages hydrauliques

Fond cartographique
- Limites communales
- Limite du bassin versant
- Zone non étudiée (hors bassin versant)
- Bâti existant
- Cimetières
- Parcelles cadastrales
- Zones boisées

Cours d'eau, étangs, mares, etc.
- Bassins de rétention
- Étangs, mares, etc.
- Bassin de STEP
- Lit mineur des cours d'eau

Voies de communication
- Autoroute
- Routes départementale
- Autres routes
- Voie ferrée

Topographie
- Courbes de niveau (eq. 5 m)
- Talus et ruptures de pente

Fond cartographique :
*Parcelles cadastrales d'après DGI2020**
*Bâti d'après DGI2020**
*Éléments topographiques : BDTopo 2018***

** les parcelles et le bâti ont été modifiés localement pour assurer la cohérence des fonds avec les données topographiques et la BDOrtho, notamment pour la position des cours d'eau.*

*** les zones boisées ont été supprimées dans l'emprise des zones d'aléas pour faciliter la lecture des cartes.*

Les ouvrages hydrauliques ont été identifiés à partir des données transmises au service instructeur. Des compléments ponctuels ont été apportés d'après les photographies aériennes disponibles.

N

0 50 100 150 200 250 m

Échelle pour édition au format A1 : 1:5,000
Échelle pour édition au format A3 : 1:10000

Novembre 2021

17/11/2021 - version 6

Plan de prévention des risques naturels prévisibles d'inondation
Bassins versants de l'Austreberthe et du Saffimbec

Novembre 2021

Carte de l'aléa de ruissellement

Pavilly

Liberté • Égalité • Fraternité
RÉPUBLIQUE FRANÇAISE
Préfet de la Seine-Maritime
Direction Départementale des Territoires et de la Mer de la Seine-Maritime

Pavilly
2/4
Feuille PAV-2

Localisation du secteur dans la zone d'étude

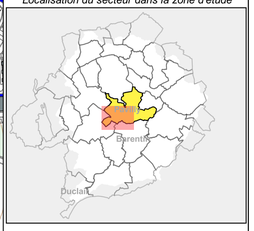

Localisation de la feuille PAV-2

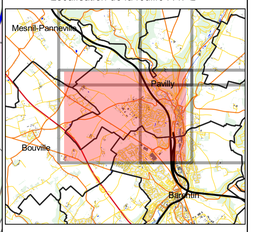

Légende

Aléa de ruissellement
- Zone de vigilance
- Aléa faible
- Aléa moyen
- Aléa fort
- Bassin de rétention en zone d'aléa
- ★ Autres ouvrages hydrauliques

Fond cartographique
- Limites communales
- Limite du bassin versant
- Zone non étudiée (hors bassin versant)
- Bâti existant
- Cimetières
- Parcelles cadastrales
- Zones boisées

Cours d'eau, étangs, mares, etc.
- Bassins de rétention
- Étangs, mares, etc.
- Bassin de STEP
- Lit mineur des cours d'eau

Voies de communication
- Autoroute
- Routes départementale
- Autres routes
- Voie ferrée

Topographie
- Courbes de niveau (eq. 5 m)
- Talus et ruptures de pente

Fond cartographique :
*Parcelles cadastrales d'après DGI2020**
*Bâti d'après DGI2020**
*Éléments topographiques : BDTopo 2018***

** les parcelles et le bâti ont été modifiés localement pour assurer la cohérence des fonds avec les données topographiques et la BDOrtho, notamment pour la position des cours d'eau.*

*** les zones boisées ont été supprimées dans l'emprise des zones d'aléas pour faciliter la lecture des cartes.*

Les ouvrages hydrauliques ont été identifiés à partir des données transmises au service instructeur. Des compléments ponctuels ont été apportés d'après les photographies aériennes disponibles.

N

0 50 100 150 200 250 m

Échelle pour édition au format A1 : 1:5,000

Échelle pour édition au format A3 : 1:10000

Novembre 2021

17/11/2021 - version 6

Plan de prévention des risques naturels prévisibles d'inondation
Bassins versants de l'Austreberthe et du Saffimbec

Novembre 2021

Carte de l'aléa de ruissellement

Pavilly

Liberté • Égalité • Fraternité
RÉPUBLIQUE FRANÇAISE
Préfet de la Seine-Maritime
Direction Départementale des Territoires et de la Mer de la Seine-Maritime

Pavilly
3/4

Feuille PAV-3

Localisation du secteur dans la zone d'étude

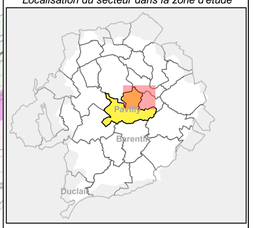

Localisation de la feuille PAV-3

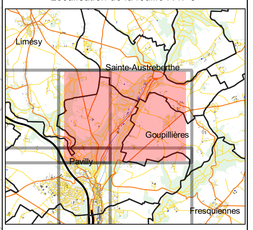

Légende

Aléa de ruissellement
- Zone de vigilance
- Aléa faible
- Aléa moyen
- Aléa fort
- Bassin de rétention en zone d'aléa
- Autres ouvrages hydrauliques

Fond cartographique
- Limites communales
- Limite du bassin versant
- Zone non étudiée (hors bassin versant)
- Bâti existant
- Cimetières
- Parcelles cadastrales
- Zones boisées

Cours d'eau, étangs, mares, etc.
- Bassins de rétention
- Étangs, mares, etc.
- Bassin de STEP
- Lit mineur des cours d'eau

Voies de communication
- Autoroute
- Routes départementale
- Autres routes
- Voie ferrée

Topographie
- Courbes de niveau (eq. 5 m)
- Talus et ruptures de pente

Fond cartographique :
*Parcelles cadastrales d'après DGI2020**
*Bâti d'après DGI2020**
*Eléments topographiques : BDTopo 2018***

** les parcelles et le bâti ont été modifiés localement pour assurer la cohérence des fonds avec les données topographiques et la BDOrtho, notamment pour la position des cours d'eau.*

*** les zones boisées ont été supprimées dans l'emprise des zones d'aléas pour faciliter la lecture des cartes.*

Les ouvrages hydrauliques ont été identifiés à partir des données transmises au service instructeur. Des compléments ponctuels ont été apportés d'après les photographies aériennes disponibles.

N

0 50 100 150 200 250 m

Échelle pour édition au format A1 : 1:5,000
Échelle pour édition au format A3 : 1:10000

Novembre 2021

17/11/2021 - version 6

Plan de prévention des risques naturels prévisibles d'inondation
Bassins versants de l'Austreberthe et du Saffimbec

Novembre 2021

Carte de l'aléa de ruissellement

Pavilly

Liberté • Égalité • Fraternité
RÉPUBLIQUE FRANÇAISE
Préfet de la Seine-Maritime
Direction Départementale des Territoires et de la Mer de la Seine-Maritime

Pavilly
4/4
Feuille PAV-4

Localisation du secteur dans la zone d'étude

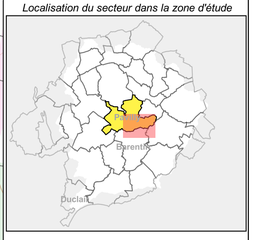

Localisation de la feuille PAV-4

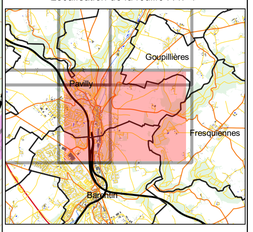

Légende

Aléa de ruissellement
- Zone de vigilance
- Aléa faible
- Aléa moyen
- Aléa fort
- Bassin de rétention en zone d'aléa
- ★ Autres ouvrages hydrauliques

Fond cartographique
- Limites communales
- Limite du bassin versant
- Zone non étudiée (hors bassin versant)
- Bâti existant
- Cimetières
- Parcelles cadastrales
- Zones boisées

Cours d'eau, étangs, mares, etc.
- Bassins de rétention
- Étangs, mares, etc.
- Bassin de STEP
- Lit mineur des cours d'eau

Voies de communication
- Autoroute
- Routes départementale
- Autres routes
- Voie ferrée

Topographie
- Courbes de niveau (eq. 5 m)
- Talus et ruptures de pente

Fond cartographique :
*Parcelles cadastrales d'après DGI2020**
*Bâti d'après DGI2020**
*Éléments topographiques : BDTopo 2018***

** les parcelles et le bâti ont été modifiés localement pour assurer la cohérence des fonds avec les données topographiques et la BDOrtho, notamment pour la position des cours d'eau.*

*** les zones boisées ont été supprimées dans l'emprise des zones d'aléas pour faciliter la lecture des cartes.*

Les ouvrages hydrauliques ont été identifiés à partir des données transmises au service instructeur. Des compléments ponctuels ont été apportés d'après les photographies aériennes disponibles.

N

0 50 100 150 200 250 m

Échelle pour édition au format A1 : 1:5,000

Échelle pour édition au format A3 : 1:10000

Novembre 2021

17/11/2021 - version 6

Plan de prévention des risques naturels prévisibles d'inondation
Bassins versants de l'Austreberthe et du Saffimbec

Novembre 2021

Carte de l'aléa de ruissellement

Pissy-Pôville

Liberté • Égalité • Fraternité
RÉPUBLIQUE FRANÇAISE
Préfet de la Seine-Maritime
Direction Départementale des Territoires et de la Mer de la Seine-Maritime

Pissy-Pôville
1/3
Feuille PIS-1

Localisation du secteur dans la zone d'étude

Localisation de la feuille PIS-1

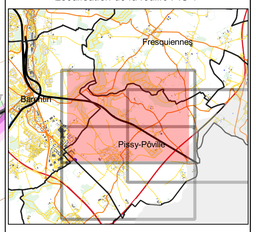

Légende

Aléa de ruissellement
- Zone de vigilance
- Aléa faible
- Aléa moyen
- Aléa fort
- Bassin de rétention en zone d'aléa
- ★ Autres ouvrages hydrauliques

Fond cartographique
- Limites communales
- Limite du bassin versant
- Zone non étudiée (hors bassin versant)
- Bâti existant
- Cimetières
- Parcelles cadastrales
- Zones boisées

Cours d'eau, étangs, mares, etc.
- Bassins de rétention
- Étangs, mares, etc.
- Bassin de STEP
- Lit mineur des cours d'eau

Voies de communication
- Autoroute
- Routes départementale
- Autres routes
- Voie ferrée

Topographie
- Courbes de niveau (eq. 5 m)
- Talus et ruptures de pente

Fond cartographique :
*Parcelles cadastrales d'après DGI2020**
*Bâti d'après DGI2020**
*Éléments topographiques : BDTopo 2018***

** les parcelles et le bâti ont été modifiés localement pour assurer la cohérence des fonds avec les données topographiques et la BDOrtho, notamment pour la position des cours d'eau.*

*** les zones boisées ont été supprimées dans l'emprise des zones d'aléas pour faciliter la lecture des cartes.*

Les ouvrages hydrauliques ont été identifiés à partir des données transmises au service instructeur. Des compléments ponctuels ont été apportés d'après les photographies aériennes disponibles.

N

0 50 100 150 200 250 m

Échelle pour édition au format A1 : 1:5,000

Échelle pour édition au format A3 : 1:10000

Novembre 2021

17/11/2021 - version 6

Plan de prévention des risques naturels prévisibles d'inondation
Bassins versants de l'Austreberthe et du Saffimbec

Novembre 2021

Carte de l'aléa de ruissellement

Pissy-Pôville

Liberté • Égalité • Fraternité
RÉPUBLIQUE FRANÇAISE
Préfet de la Seine-Maritime
Direction Départementale des Territoires et de la Mer de la Seine-Maritime

Pissy-Pôville
2/3

Feuille PIS-2

Localisation du secteur dans la zone d'étude

Localisation de la feuille PIS-2

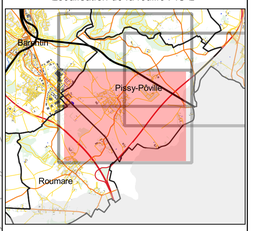

Légende

Aléa de ruissellement
- Zone de vigilance
- Aléa faible
- Aléa moyen
- Aléa fort
- Bassin de rétention en zone d'aléa
- ★ Autres ouvrages hydrauliques

Fond cartographique
- Limites communales
- Limite du bassin versant
- Zone non étudiée (hors bassin versant)
- Bâti existant
- Cimetières
- Parcelles cadastrales
- Zones boisées

Cours d'eau, étangs, mares, etc.
- Bassins de rétention
- Étangs, mares, etc.
- Bassin de STEP
- Lit mineur des cours d'eau

Voies de communication
- Autoroute
- Routes départementale
- Autres routes
- Voie ferrée

Topographie
- Courbes de niveau (eq. 5 m)
- Talus et ruptures de pente

Fond cartographique :
*Parcelles cadastrales d'après DGI2020**
*Bâti d'après DGI2020**
*Éléments topographiques : BDTopo 2018***

** les parcelles et le bâti ont été modifiés localement pour assurer la cohérence des fonds avec les données topographiques et la BDOrtho, notamment pour la position des cours d'eau.*

*** les zones boisées ont été supprimées dans l'emprise des zones d'aléas pour faciliter la lecture des cartes.*

Les ouvrages hydrauliques ont été identifiés à partir des données transmises au service instructeur. Des compléments ponctuels ont été apportés d'après les photographies aériennes disponibles.

N

0 50 100 150 200 250 m

Échelle pour édition au format A1 : 1:5,000

Échelle pour édition au format A3 : 1:10000

Novembre 2021

17/11/2021 - version 6

Plan de prévention des risques naturels prévisibles d'inondation
Bassins versants de l'Austreberthe et du Saffimbec

Novembre 2021

Carte de l'aléa de ruissellement

Pissy-Pôville

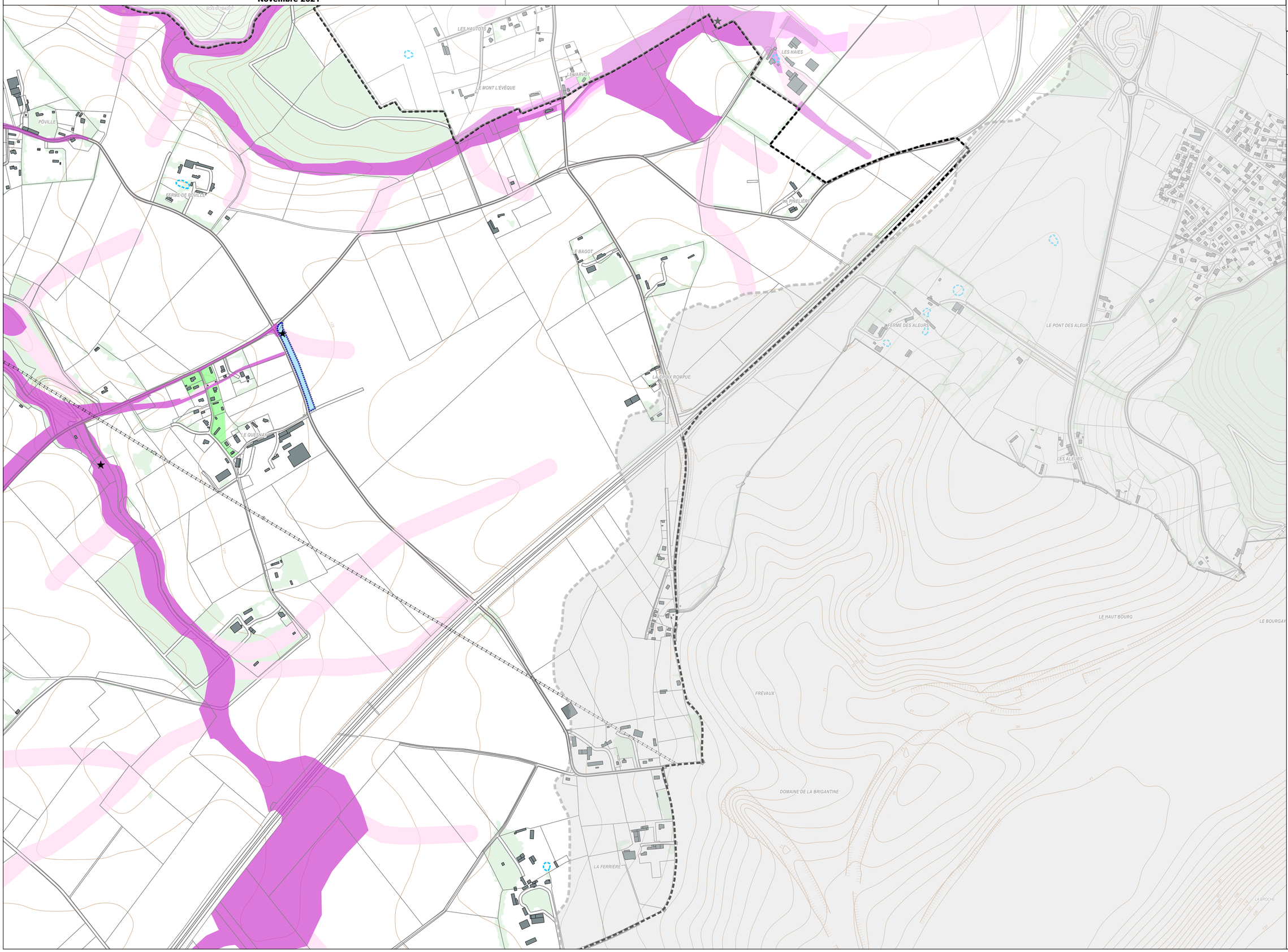

Liberté • Égalité • Fraternité
RÉPUBLIQUE FRANÇAISE
Préfet de la Seine-Maritime
Direction Départementale des Territoires et de la Mer de la Seine-Maritime

Pissy-Pôville
3/3
Feuille PIS-3

Localisation du secteur dans la zone d'étude

Localisation de la feuille PIS-3

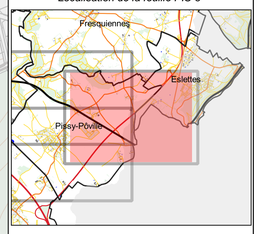

Légende

Aléa de ruissellement
- Zone de vigilance
- Aléa faible
- Aléa moyen
- Aléa fort
- Bassin de rétention en zone d'aléa
- ★ Autres ouvrages hydrauliques

Fond cartographique
- Limites communales
- Limite du bassin versant
- Zone non étudiée (hors bassin versant)
- Bâti existant
- Cimetières
- Parcelles cadastrales
- Zones boisées

Cours d'eau, étangs, mares, etc.
- Bassins de rétention
- Étangs, mares, etc.
- Bassin de STEP
- Lit mineur des cours d'eau

Voies de communication
- Autoroute
- Routes départementale
- Autres routes
- Voie ferrée

Topographie
- Courbes de niveau (eq. 5 m)
- Talus et ruptures de pente

Fond cartographique :
*Parcelles cadastrales d'après DGI2020**
*Bâti d'après DGI2020**
*Éléments topographiques : BDTopo 2018***

** les parcelles et le bâti ont été modifiés localement pour assurer la cohérence des fonds avec les données topographiques et la BDOrtho, notamment pour la position des cours d'eau.*

*** les zones boisées ont été supprimées dans l'emprise des zones d'aléas pour faciliter la lecture des cartes.*

Les ouvrages hydrauliques ont été identifiés à partir des données transmises au service instructeur. Des compléments ponctuels ont été apportés d'après les photographies aériennes disponibles.

N

0 50 100 150 200 250 m

Échelle pour édition au format A1 : 1:5,000

Échelle pour édition au format A3 : 1:10000

Novembre 2021

17/11/2021 - version 6

Plan de prévention des risques naturels prévisibles d'inondation
Bassins versants de l'Austreberthe et du Saffimbec

Novembre 2021

Carte de l'aléa de ruissellement

Roumare

Liberté • Égalité • Fraternité
RÉPUBLIQUE FRANÇAISE
Préfet de la Seine-Maritime
Direction Départementale des Territoires et de la Mer de la Seine-Maritime

Roumare
1/2
Feuille ROU-1

Localisation du secteur dans la zone d'étude

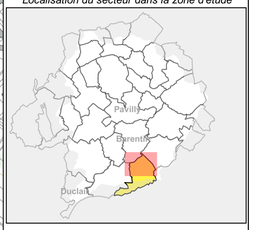

Localisation de la feuille ROU-1

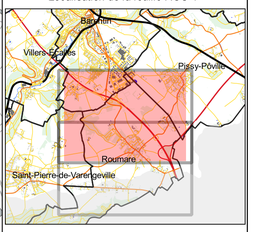

Légende

Aléa de ruissellement
- Zone de vigilance
- Aléa faible
- Aléa moyen
- Aléa fort
- Bassin de rétention en zone d'aléa
- ★ Autres ouvrages hydrauliques

Fond cartographique
- Limites communales
- Limite du bassin versant
- Zone non étudiée (hors bassin versant)
- Bâti existant
- Cimetières
- Parcelles cadastrales
- Zones boisées

Cours d'eau, étangs, mares, etc.
- Bassins de rétention
- Étangs, mares, etc.
- Bassin de STEP
- Lit mineur des cours d'eau

Voies de communication
- Autoroute
- Routes départementale
- Autres routes
- Voie ferrée

Topographie
- Courbes de niveau (eq. 5 m)
- Talus et ruptures de pente

Fond cartographique :
*Parcelles cadastrales d'après DGI2020**
*Bâti d'après DGI2020**
*Éléments topographiques : BDTopo 2018***

** les parcelles et le bâti ont été modifiés localement pour assurer la cohérence des fonds avec les données topographiques et la BDOrtho, notamment pour la position des cours d'eau.*

*** les zones boisées ont été supprimées dans l'emprise des zones d'aléas pour faciliter la lecture des cartes.*

Les ouvrages hydrauliques ont été identifiés à partir des données transmises au service instructeur. Des compléments ponctuels ont été apportés d'après les photographies aériennes disponibles.

N

0 50 100 150 200 250 m

Échelle pour édition au format A1 : 1:5,000

Échelle pour édition au format A3 : 1:10000

Novembre 2021

17/11/2021 - version 6

Plan de prévention des risques naturels prévisibles d'inondation
Bassins versants de l'Austreberthe et du Saffimbec

Novembre 2021

Carte de l'aléa de ruissellement

Roumare

Liberté • Égalité • Fraternité
RÉPUBLIQUE FRANÇAISE
Préfet de la Seine-Maritime
Direction Départementale des Territoires et de la Mer de la Seine-Maritime

Roumare
2/2
Feuille ROU-2

Localisation du secteur dans la zone d'étude

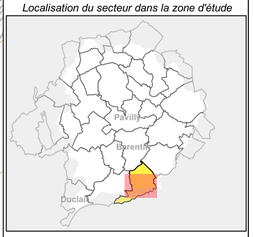

Localisation de la feuille ROU-2

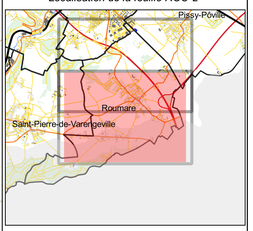

Légende

Aléa de ruissellement
- Zone de vigilance
- Aléa faible
- Aléa moyen
- Aléa fort
- Bassin de rétention en zone d'aléa
- ★ Autres ouvrages hydrauliques

Fond cartographique
- Limites communales
- Limite du bassin versant
- Zone non étudiée (hors bassin versant)
- Bâti existant
- Cimetières
- Parcelles cadastrales
- Zones boisées

Cours d'eau, étangs, mares, etc.
- Bassins de rétention
- Étangs, mares, etc.
- Bassin de STEP
- Lit mineur des cours d'eau

Voies de communication
- Autoroute
- Routes départementale
- Autres routes
- Voie ferrée

Topographie
- Courbes de niveau (eq. 5 m)
- Talus et ruptures de pente

Fond cartographique :
*Parcelles cadastrales d'après DGI2020**
*Bâti d'après DGI2020**
*Éléments topographiques : BDTopo 2018***

** les parcelles et le bâti ont été modifiés localement pour assurer la cohérence des fonds avec les données topographiques et la BDOrtho, notamment pour la position des cours d'eau.*

*** les zones boisées ont été supprimées dans l'emprise des zones d'aléas pour faciliter la lecture des cartes.*

Les ouvrages hydrauliques ont été identifiés à partir des données transmises au service instructeur. Des compléments ponctuels ont été apportés d'après les photographies aériennes disponibles.

N

0 50 100 150 200 250 m

Échelle pour édition au format A1 : 1:5,000

Échelle pour édition au format A3 : 1:10000

Novembre 2021

17/11/2021 - version 6

Plan de prévention des risques naturels prévisibles d'inondation
Bassins versants de l'Austreberthe et du Saffimbec

Novembre 2021

Carte de l'aléa de ruissellement

Saussay

Liberté • Égalité • Fraternité
RÉPUBLIQUE FRANÇAISE
Préfet de la Seine-Maritime
Direction Départementale des Territoires et de la Mer de la Seine-Maritime

Saussay
1/1
Feuille SAU-1

Localisation du secteur dans la zone d'étude

Localisation de la feuille SAU-1

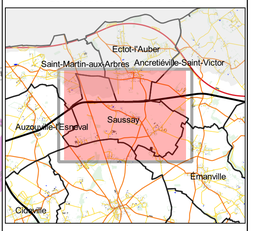

Légende

Aléa de ruissellement
- Zone de vigilance
- Aléa faible
- Aléa moyen
- Aléa fort
- Bassin de rétention en zone d'aléa
- Autres ouvrages hydrauliques

Fond cartographique
- Limites communales
- Limite du bassin versant
- Zone non étudiée (hors bassin versant)
- Bâti existant
- Cimetières
- Parcelles cadastrales
- Zones boisées

Cours d'eau, étangs, mares, etc.
- Bassins de rétention
- Étangs, mares, etc.
- Bassin de STEP
- Lit mineur des cours d'eau

Voies de communication
- Autoroute
- Routes départementale
- Autres routes
- Voie ferrée

Topographie
- Courbes de niveau (eq. 5 m)
- Talus et ruptures de pente

Fond cartographique :
*Parcelles cadastrales d'après DGI2020**
*Bâti d'après DGI2020**
*Eléments topographiques : BDTopo 2018***

** les parcelles et le bâti ont été modifiés localement pour assurer la cohérence des fonds avec les données topographiques et la BDOrtho, notamment pour la position des cours d'eau.*

*** les zones boisées ont été supprimées dans l'emprise des zones d'aléas pour faciliter la lecture des cartes.*

Les ouvrages hydrauliques ont été identifiés à partir des données transmises au service instructeur. Des compléments ponctuels ont été apportés d'après les photographies aériennes disponibles.

N

0 50 100 150 200 250 m

Échelle pour édition au format A1 : 1:5,000

Échelle pour édition au format A3 : 1:10000

Novembre 2021

17/11/2021 - version 6

Plan de prévention des risques naturels prévisibles d'inondation
Bassins versants de l'Austreberthe et du Saffimbec

Novembre 2021

Carte de l'aléa de ruissellement

Sierville

Liberté • Égalité • Fraternité
RÉPUBLIQUE FRANÇAISE
Préfet de la Seine-Maritime
Direction Départementale des Territoires et de la Mer de la Seine-Maritime

Sierville
1/3
Feuille SIE-1

Localisation du secteur dans la zone d'étude

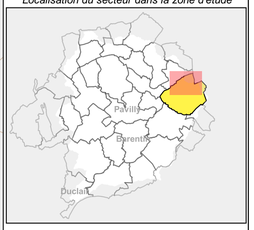

Localisation de la feuille SIE-1

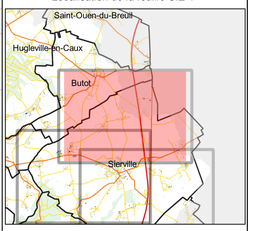

Légende

Aléa de ruissellement
- Zone de vigilance
- Aléa faible
- Aléa moyen
- Aléa fort
- Bassin de rétention en zone d'aléa
- Autres ouvrages hydrauliques

Fond cartographique
- Limites communales
- Limite du bassin versant
- Zone non étudiée (hors bassin versant)
- Bâti existant
- Cimetières
- Parcelles cadastrales
- Zones boisées

Cours d'eau, étangs, mares, etc.
- Bassins de rétention
- Étangs, mares, etc.
- Bassin de STEP
- Lit mineur des cours d'eau

Voies de communication
- Autoroute
- Routes départementale
- Autres routes
- Voie ferrée

Topographie
- Courbes de niveau (eq. 5 m)
- Talus et ruptures de pente

Fond cartographique :
*Parcelles cadastrales d'après DGI2020**
*Bâti d'après DGI2020**
*Éléments topographiques : BDTopo 2018***

** les parcelles et le bâti ont été modifiés localement pour assurer la cohérence des fonds avec les données topographiques et la BDOrtho, notamment pour la position des cours d'eau.*

*** les zones boisées ont été supprimées dans l'emprise des zones d'aléas pour faciliter la lecture des cartes.*

Les ouvrages hydrauliques ont été identifiés à partir des données transmises au service instructeur. Des compléments ponctuels ont été apportés d'après les photographies aériennes disponibles.

N

0 50 100 150 200 250 m

Échelle pour édition au format A1 : 1:5,000

Échelle pour édition au format A3 : 1:10000

Novembre 2021

17/11/2021 - version 6

Plan de prévention des risques naturels prévisibles d'inondation
Bassins versants de l'Austreberthe et du Saffimbec

Novembre 2021

Carte de l'aléa de ruissellement

Sierville

Liberté • Égalité • Fraternité
RÉPUBLIQUE FRANÇAISE
Préfet de la Seine-Maritime
Direction Départementale des Territoires et de la Mer de la Seine-Maritime

Sierville
2/3
Feuille SIE-2

Localisation du secteur dans la zone d'étude

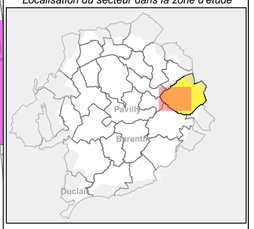

Localisation de la feuille SIE-2

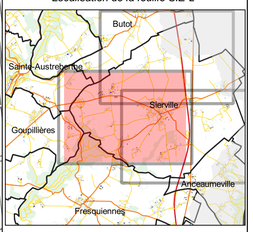

Légende

Aléa de ruissellement
- Zone de vigilance
- Aléa faible
- Aléa moyen
- Aléa fort
- Bassin de rétention en zone d'aléa
- Autres ouvrages hydrauliques

Fond cartographique
- Limites communales
- Limite du bassin versant
- Zone non étudiée (hors bassin versant)
- Bâti existant
- Cimetières
- Parcelles cadastrales
- Zones boisées

Cours d'eau, étangs, mares, etc.
- Bassins de rétention
- Étangs, mares, etc.
- Bassin de STEP
- Lit mineur des cours d'eau

Voies de communication
- Autoroute
- Routes départementale
- Autres routes
- Voie ferrée

Topographie
- Courbes de niveau (eq. 5 m)
- Talus et ruptures de pente

Fond cartographique :
*Parcelles cadastrales d'après DGI2020**
*Bâti d'après DGI2020**
*Éléments topographiques : BDTopo 2018***

** les parcelles et le bâti ont été modifiés localement pour assurer la cohérence des fonds avec les données topographiques et la BDOrtho, notamment pour la position des cours d'eau.*

*** les zones boisées ont été supprimées dans l'emprise des zones d'aléas pour faciliter la lecture des cartes.*

Les ouvrages hydrauliques ont été identifiés à partir des données transmises au service instructeur. Des compléments ponctuels ont été apportés d'après les photographies aériennes disponibles.

N

0 50 100 150 200 250 m

Échelle pour édition au format A1 : 1:5,000

Échelle pour édition au format A3 : 1:10000

Novembre 2021

17/11/2021 - version 6

Plan de prévention des risques naturels prévisibles d'inondation
Bassins versants de l'Austreberthe et du Saffimbec

Novembre 2021

Carte de l'aléa de ruissellement

Sierville

Liberté • Égalité • Fraternité
RÉPUBLIQUE FRANÇAISE
Préfet de la Seine-Maritime
Direction Départementale des Territoires et de la Mer de la Seine-Maritime

Sierville
3/3
Feuille SIE-3

Localisation du secteur dans la zone d'étude

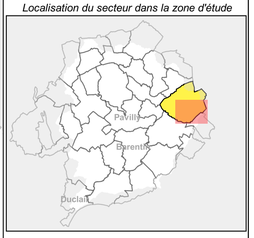

Localisation de la feuille SIE-3

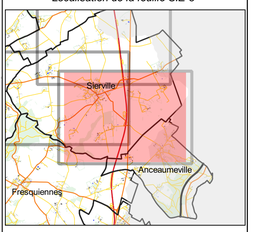

Légende

Aléa de ruissellement
- Zone de vigilance
- Aléa faible
- Aléa moyen
- Aléa fort
- Bassin de rétention en zone d'aléa
- Autres ouvrages hydrauliques

Fond cartographique
- Limites communales
- Limite du bassin versant
- Zone non étudiée (hors bassin versant)
- Bâti existant
- Cimetières
- Parcelles cadastrales
- Zones boisées

Cours d'eau, étangs, mares, etc.
- Bassins de rétention
- Étangs, mares, etc.
- Bassin de STEP
- Lit mineur des cours d'eau

Voies de communication
- Autoroute
- Routes départementale
- Autres routes
- Voie ferrée

Topographie
- Courbes de niveau (eq. 5 m)
- Talus et ruptures de pente

Fond cartographique :
*Parcelles cadastrales d'après DGI2020**
*Bâti d'après DGI2020**
*Éléments topographiques : BDTopo 2018***

** les parcelles et le bâti ont été modifiés localement pour assurer la cohérence des fonds avec les données topographiques et la BDOrtho, notamment pour la position des cours d'eau.*

*** les zones boisées ont été supprimées dans l'emprise des zones d'aléas pour faciliter la lecture des cartes.*

Les ouvrages hydrauliques ont été identifiés à partir des données transmises au service instructeur. Des compléments ponctuels ont été apportés d'après les photographies aériennes disponibles.

N

0 50 100 150 200 250 m

Échelle pour édition au format A1 : 1:5,000

Échelle pour édition au format A3 : 1:10000

Novembre 2021

17/11/2021 - version 6

Plan de prévention des risques naturels prévisibles d'inondation
Bassins versants de l'Austreberthe et du Saffimbec
Novembre 2021

Carte de l'aléa de ruissellement

Saint-Martin-aux-Arbres

Liberté • Égalité • Fraternité
RÉPUBLIQUE FRANÇAISE
Préfet de la Seine-Maritime
Direction Départementale des Territoires et de la Mer de la Seine-Maritime

Saint-Martin-aux-Arbres
1/1
Feuille SMA-1

Localisation du secteur dans la zone d'étude

Localisation de la feuille SMA-1

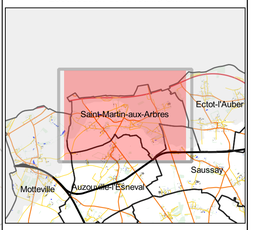
Saint-Martin-aux-Arbres
Ectot-l'Auber
Sausseuzemare-en-Caux
Sausseuzemare-en-Caux
Sausseuzemare-en-Caux

Plan de prévention des risques naturels prévisibles d'inondation
Bassins versants de l'Austreberthe et du Saffimbec

Novembre 2021

Carte de l'aléa de ruissellement

Saint-Martin-de-l'If

Liberté • Égalité • Fraternité
RÉPUBLIQUE FRANÇAISE
Préfet de la Seine-Maritime
Direction Départementale des Territoires et de la Mer de la Seine-Maritime

Saint-Martin-de-l'If
1/1
Feuille SMI-1

Localisation du secteur dans la zone d'étude

Localisation de la feuille SMI-1

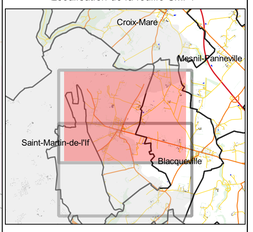

Légende

Aléa de ruissellement
- Zone de vigilance
- Aléa faible
- Aléa moyen
- Aléa fort
- Bassin de rétention en zone d'aléa
- ★ Autres ouvrages hydrauliques

Fond cartographique
- Limites communales
- Limite du bassin versant
- Zone non étudiée (hors bassin versant)
- Bâti existant
- Cimetières
- Parcelles cadastrales
- Zones boisées

Cours d'eau, étangs, mares, etc.
- Bassins de rétention
- Étangs, mares, etc.
- Bassin de STEP
- Lit mineur des cours d'eau

Voies de communication
- Autoroute
- Routes départementale
- Autres routes
- Voie ferrée

Topographie
- Courbes de niveau (eq. 5 m)
- Talus et ruptures de pente

Fond cartographique :
*Parcelles cadastrales d'après DGI2020**
*Bâti d'après DGI2020**
*Éléments topographiques : BDTopo 2018***

** les parcelles et le bâti ont été modifiés localement pour assurer la cohérence des fonds avec les données topographiques et la BDOrtho, notamment pour la position des cours d'eau.*

*** les zones boisées ont été supprimées dans l'emprise des zones d'aléas pour faciliter la lecture des cartes.*

Les ouvrages hydrauliques ont été identifiés à partir des données transmises au service instructeur. Des compléments ponctuels ont été apportés d'après les photographies aériennes disponibles.

N

0 50 100 150 200 250 m

Échelle pour édition au format A1 : 1:5,000

Échelle pour édition au format A3 : 1:10000

Novembre 2021

17/11/2021 - version 6

Plan de prévention des risques naturels prévisibles d'inondation
Bassins versants de l'Austreberthe et du Saffimbec

Novembre 2021

Carte de l'aléa de ruissellement

Saint-Martin-de-l'If

Liberté • Égalité • Fraternité
RÉPUBLIQUE FRANÇAISE
Préfet de la Seine-Maritime
Direction Départementale des Territoires et de la Mer de la Seine-Maritime

Saint-Martin-de-l'If
2/2
Feuille SMI-2

Localisation du secteur dans la zone d'étude

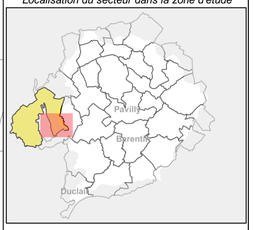

Localisation de la feuille SMI-2

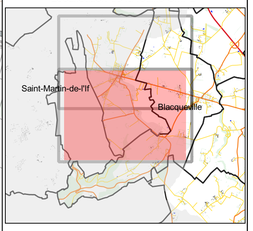

Légende

Aléa de ruissellement
- Zone de vigilance
- Aléa faible
- Aléa moyen
- Aléa fort
- Bassin de rétention en zone d'aléa
- ★ Autres ouvrages hydrauliques

Fond cartographique
- Limites communales
- Limite du bassin versant
- Zone non étudiée (hors bassin versant)
- Bâti existant
- Cimetières
- Parcelles cadastrales
- Zones boisées

Cours d'eau, étangs, mares, etc.
- Bassins de rétention
- Étangs, mares, etc.
- Bassin de STEP
- Lit mineur des cours d'eau

Voies de communication
- Autoroute
- Routes départementale
- Autres routes
- Voie ferrée

Topographie
- Courbes de niveau (eq. 5 m)
- Talus et ruptures de pente

Fond cartographique :
*Parcelles cadastrales d'après DGI2020**
*Bâti d'après DGI2020**
*Éléments topographiques : BDTopo 2018***

** les parcelles et le bâti ont été modifiés localement pour assurer la cohérence des fonds avec les données topographiques et la BDOrtho, notamment pour la position des cours d'eau.*

*** les zones boisées ont été supprimées dans l'emprise des zones d'aléas pour faciliter la lecture des cartes.*

Les ouvrages hydrauliques ont été identifiés à partir des données transmises au service instructeur. Des compléments ponctuels ont été apportés d'après les photographies aériennes disponibles.

N

0 50 100 150 200 250 m

Échelle pour édition au format A1 : 1:5,000

Échelle pour édition au format A3 : 1:10000

Novembre 2021

17/11/2021 - version 6

Plan de prévention des risques naturels prévisibles d'inondation
Bassins versants de l'Austreberthe et du Saffimbec

Novembre 2021

Carte de l'aléa de ruissellement

Saint-Pierre-de-Varengeville

Liberté • Égalité • Fraternité
RÉPUBLIQUE FRANÇAISE
Préfet de la Seine-Maritime
Direction Départementale des Territoires et de la Mer de la Seine-Maritime

Saint-Pierre-de-Varengeville
1/3
Feuille SPV-1

Localisation du secteur dans la zone d'étude

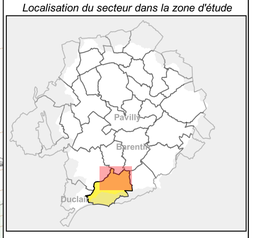

Localisation de la feuille SPV-1

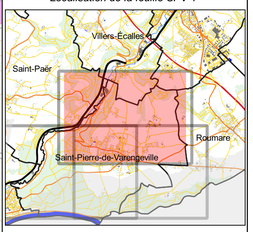

Légende

Aléa de ruissellement
- Zone de vigilance
- Aléa faible
- Aléa moyen
- Aléa fort
- Bassin de rétention en zone d'aléa
- ★ Autres ouvrages hydrauliques

Fond cartographique
- Limites communales
- Limite du bassin versant
- Zone non étudiée (hors bassin versant)
- Bâti existant
- Cimetières
- Parcelles cadastrales
- Zones boisées

Cours d'eau, étangs, mares, etc.
- Bassins de rétention
- Étangs, mares, etc.
- Bassin de STEP
- Lit mineur des cours d'eau

Voies de communication
- Autoroute
- Routes départementale
- Autres routes
- Voie ferrée

Topographie
- Courbes de niveau (eq. 5 m)
- Talus et ruptures de pente

Fond cartographique :
*Parcelles cadastrales d'après DGI2020**
*Bâti d'après DGI2020**
*Éléments topographiques : BDTopo 2018***

** les parcelles et le bâti ont été modifiés localement pour assurer la cohérence des fonds avec les données topographiques et la BDOrtho, notamment pour la position des cours d'eau.*

*** les zones boisées ont été supprimées dans l'emprise des zones d'aléas pour faciliter la lecture des cartes.*

Les ouvrages hydrauliques ont été identifiés à partir des données transmises au service instructeur. Des compléments ponctuels ont été apportés d'après les photographies aériennes disponibles.

N

0 50 100 150 200 250 m

Échelle pour édition au format A1 : 1:5,000
Échelle pour édition au format A3 : 1:10000

Novembre 2021

17/11/2021 - version 6

Plan de prévention des risques naturels prévisibles d'inondation
Bassins versants de l'Austreberthe et du Saffimbec

Novembre 2021

Carte de l'aléa de ruissellement

Saint-Pierre-de-Varengeville

Liberté • Égalité • Fraternité
RÉPUBLIQUE FRANÇAISE
Préfet de la Seine-Maritime
Direction Départementale des Territoires et de la Mer de la Seine-Maritime

Saint-Pierre-de-Varengeville
2/3
Feuille SPV-2

Localisation du secteur dans la zone d'étude

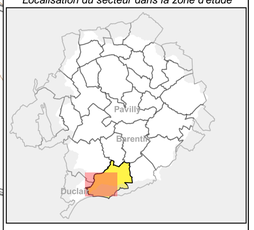

Localisation de la feuille SPV-2

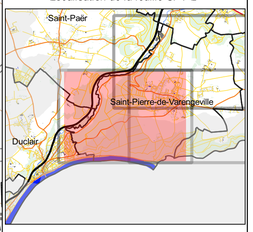

Légende

Aléa de ruissellement
- Zone de vigilance
- Aléa faible
- Aléa moyen
- Aléa fort
- Bassin de rétention en zone d'aléa
- ★ Autres ouvrages hydrauliques

Fond cartographique
- Limites communales
- Limite du bassin versant
- Zone non étudiée (hors bassin versant)
- Bâti existant
- Cimetières
- Parcelles cadastrales
- Zones boisées

Cours d'eau, étangs, mares, etc.
- Bassins de rétention
- Étangs, mares, etc.
- Bassin de STEP
- Lit mineur des cours d'eau

Voies de communication
- Autoroute
- Routes départementale
- Autres routes
- Voie ferrée

Topographie
- Courbes de niveau (eq. 5 m)
- Talus et ruptures de pente

Fond cartographique :
*Parcelles cadastrales d'après DGI2020**
*Bâti d'après DGI2020**
*Éléments topographiques : BDTopo 2018***

** les parcelles et le bâti ont été modifiés localement pour assurer la cohérence des fonds avec les données topographiques et la BDOrtho, notamment pour la position des cours d'eau.*

*** les zones boisées ont été supprimées dans l'emprise des zones d'aléas pour faciliter la lecture des cartes.*

Les ouvrages hydrauliques ont été identifiés à partir des données transmises au service instructeur. Des compléments ponctuels ont été apportés d'après les photographies aériennes disponibles.

N

0 50 100 150 200 250 m

Échelle pour édition au format A1 : 1:5,000
Échelle pour édition au format A3 : 1:10000

Novembre 2021

17/11/2021 - version 6

Plan de prévention des risques naturels prévisibles d'inondation
Bassins versants de l'Austreberthe et du Saffimbec

Novembre 2021

Carte de l'aléa de ruissellement

Saint-Pierre-de-Varengeville

Liberté • Égalité • Fraternité
RÉPUBLIQUE FRANÇAISE
Préfet de la Seine-Maritime
Direction Départementale des Territoires et de la Mer de la Seine-Maritime

Saint-Pierre-de-Varengeville
3/3
Feuille SPV-3

Localisation du secteur dans la zone d'étude

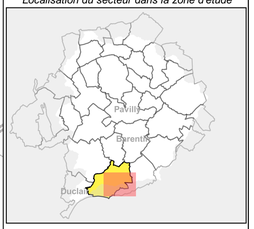

Localisation de la feuille SPV-3

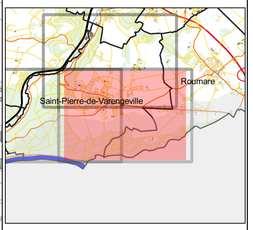

Légende

Aléa de ruissellement
- Zone de vigilance
- Aléa faible
- Aléa moyen
- Aléa fort
- Bassin de rétention en zone d'aléa
- ★ Autres ouvrages hydrauliques

Fond cartographique
- Limites communales
- Limite du bassin versant
- Zone non étudiée (hors bassin versant)
- Bâti existant
- Cimetières
- Parcelles cadastrales
- Zones boisées

Cours d'eau, étangs, mares, etc.
- Bassins de rétention
- Étangs, mares, etc.
- Bassin de STEP
- Lit mineur des cours d'eau

Voies de communication
- Autoroute
- Routes départementale
- Autres routes
- Voie ferrée

Topographie
- Courbes de niveau (eq. 5 m)
- Talus et ruptures de pente

Fond cartographique :
*Parcelles cadastrales d'après DGI2020**
*Bâti d'après DGI2020**
*Éléments topographiques : BDTopo 2018***

** les parcelles et le bâti ont été modifiés localement pour assurer la cohérence des fonds avec les données topographiques et la BDOrtho, notamment pour la position des cours d'eau.*

*** les zones boisées ont été supprimées dans l'emprise des zones d'aléas pour faciliter la lecture des cartes.*

Les ouvrages hydrauliques ont été identifiés à partir des données transmises au service instructeur. Des compléments ponctuels ont été apportés d'après les photographies aériennes disponibles.

N

0 50 100 150 200 250 m

Échelle pour édition au format A1 : 1:5,000

Échelle pour édition au format A3 : 1:10000

Novembre 2021

17/11/2021 - version 6

Plan de prévention des risques naturels prévisibles d'inondation
Bassins versants de l'Austreberthe et du Saffimbec

Novembre 2021

Carte de l'aléa de ruissellement

Sainte-Austreberthe

Liberté • Égalité • Fraternité
RÉPUBLIQUE FRANÇAISE
Préfet de la Seine-Maritime
Direction Départementale des Territoires et de la Mer de la Seine-Maritime

Sainte-Austreberthe
1/2
Feuille STA-1

Localisation du secteur dans la zone d'étude

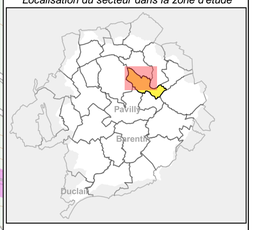

Localisation de la feuille STA-1

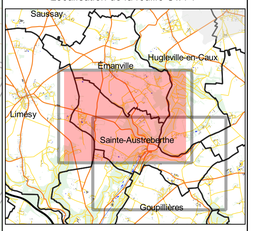

Légende

Aléa de ruissellement
- Zone de vigilance
- Aléa faible
- Aléa moyen
- Aléa fort
- Bassin de rétention en zone d'aléa
- Autres ouvrages hydrauliques

Fond cartographique
- Limites communales
- Limite du bassin versant
- Zone non étudiée (hors bassin versant)
- Bâti existant
- Cimetières
- Parcelles cadastrales
- Zones boisées

Cours d'eau, étangs, mares, etc.
- Bassins de rétention
- Étangs, mares, etc.
- Bassin de STEP
- Lit mineur des cours d'eau

Voies de communication
- Autoroute
- Routes départementale
- Autres routes
- Voie ferrée

Topographie
- Courbes de niveau (eq. 5 m)
- Talus et ruptures de pente

Fond cartographique :
*Parcelles cadastrales d'après DGI2020**
*Bâti d'après DGI2020**
*Éléments topographiques : BDTopo 2018***

** les parcelles et le bâti ont été modifiés localement pour assurer la cohérence des fonds avec les données topographiques et la BDOrtho, notamment pour la position des cours d'eau.*

*** les zones boisées ont été supprimées dans l'emprise des zones d'aléas pour faciliter la lecture des cartes.*

Les ouvrages hydrauliques ont été identifiés à partir des données transmises au service instructeur. Des compléments ponctuels ont été apportés d'après les photographies aériennes disponibles.

N

0 50 100 150 200 250 m

Échelle pour édition au format A1 : 1:5,000
Échelle pour édition au format A3 : 1:10000

Novembre 2021

17/11/2021 - version 6

Plan de prévention des risques naturels prévisibles d'inondation
Bassins versants de l'Austreberthe et du Saffimbec

Novembre 2021

Carte de l'aléa de ruissellement

Sainte-Austreberthe

Liberté • Égalité • Fraternité
RÉPUBLIQUE FRANÇAISE
Préfet de la Seine-Maritime
Direction Départementale des Territoires et de la Mer de la Seine-Maritime

Sainte-Austreberthe
2/2
Feuille STA-2

Localisation du secteur dans la zone d'étude

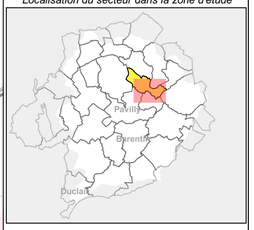

Localisation de la feuille STA-2

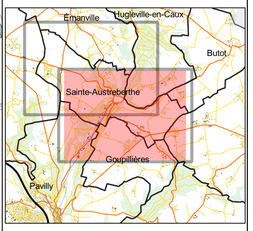

Légende

Aléa de ruissellement
- Zone de vigilance
- Aléa faible
- Aléa moyen
- Aléa fort
- Bassin de rétention en zone d'aléa
- ★ Autres ouvrages hydrauliques

Fond cartographique
- Limites communales
- Limite du bassin versant
- Zone non étudiée (hors bassin versant)
- Bâti existant
- Cimetières
- Parcelles cadastrales
- Zones boisées

Cours d'eau, étangs, mares, etc.
- Bassins de rétention
- Étangs, mares, etc.
- Bassin de STEP
- Lit mineur des cours d'eau

Voies de communication
- Autoroute
- Routes départementale
- Autres routes
- Voie ferrée

Topographie
- Courbes de niveau (eq. 5 m)
- Talus et ruptures de pente

Fond cartographique :
*Parcelles cadastrales d'après DGI2020**
*Bâti d'après DGI2020**
*Éléments topographiques : BDTopo 2018***

** les parcelles et le bâti ont été modifiés localement pour assurer la cohérence des fonds avec les données topographiques et la BDOrtho, notamment pour la position des cours d'eau.*

*** les zones boisées ont été supprimées dans l'emprise des zones d'aléas pour faciliter la lecture des cartes.*

Les ouvrages hydrauliques ont été identifiés à partir des données transmises au service instructeur. Des compléments ponctuels ont été apportés d'après les photographies aériennes disponibles.

N

0 50 100 150 200 250 m

Échelle pour édition au format A1 : 1:5,000

Échelle pour édition au format A3 : 1:10000

Novembre 2021

17/11/2021 - version 6

Plan de prévention des risques naturels prévisibles d'inondation
Bassins versants de l'Austreberthe et du Saffimbec

Novembre 2021

Carte de l'aléa de ruissellement

Saint-Ouen-du-Breuil

Liberté • Égalité • Fraternité
RÉPUBLIQUE FRANÇAISE
Préfet de la Seine-Maritime
Direction Départementale des Territoires et de la Mer de la Seine-Maritime

Saint-Ouen-du-Breuil
1/1
Feuille STO-1

Localisation du secteur dans la zone d'étude

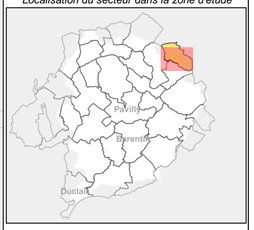

Localisation de la feuille STO-1

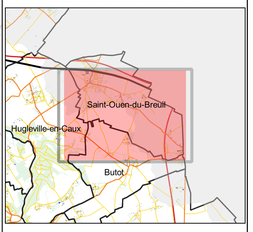

Légende

Aléa de ruissellement
- Zone de vigilance
- Aléa faible
- Aléa moyen
- Aléa fort
- Bassin de rétention en zone d'aléa
- Autres ouvrages hydrauliques

Fond cartographique
- Limites communales
- Limite du bassin versant
- Zone non étudiée (hors bassin versant)
- Bâti existant
- Cimetières
- Parcelles cadastrales
- Zones boisées

Cours d'eau, étangs, mares, etc.
- Bassins de rétention
- Étangs, mares, etc.
- Bassin de STEP
- Lit mineur des cours d'eau

Voies de communication
- Autoroute
- Routes départementale
- Autres routes
- Voie ferrée

Topographie
- Courbes de niveau (eq. 5 m)
- Talus et ruptures de pente

Fond cartographique :
*Parcelles cadastrales d'après DGI2020**
*Bâti d'après DGI2020**
*Éléments topographiques : BDTopo 2018***

** les parcelles et le bâti ont été modifiés localement pour assurer la cohérence des fonds avec les données topographiques et la BDOrtho, notamment pour la position des cours d'eau.*

*** les zones boisées ont été supprimées dans l'emprise des zones d'aléas pour faciliter la lecture des cartes.*

Les ouvrages hydrauliques ont été identifiés à partir des données transmises au service instructeur. Des compléments ponctuels ont été apportés d'après les photographies aériennes disponibles.

N

0 50 100 150 200 250 m

Échelle pour édition au format A1 : 1:5,000

Échelle pour édition au format A3 : 1:10000

Novembre 2021

17/11/2021 - version 6

Plan de prévention des risques naturels prévisibles d'inondation
Bassins versants de l'Austreberthe et du Saffimbec

Novembre 2021

Carte de l'aléa de ruissellement

Saint-Païr

Liberté • Égalité • Fraternité
RÉPUBLIQUE FRANÇAISE
Préfet de la Seine-Maritime
Direction Départementale des Territoires et de la Mer de la Seine-Maritime

Saint-Païr
1/4
Feuille STP-1

Localisation du secteur dans la zone d'étude

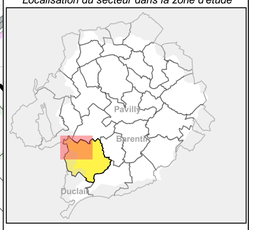

Localisation de la feuille STP-1

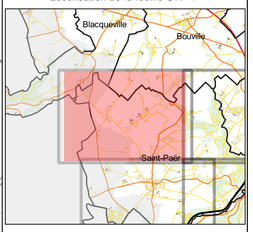

Légende

Aléa de ruissellement
- Zone de vigilance
- Aléa faible
- Aléa moyen
- Aléa fort
- Bassin de rétention en zone d'aléa
- ★ Autres ouvrages hydrauliques

Fond cartographique
- Limites communales
- Limite du bassin versant
- Zone non étudiée (hors bassin versant)
- Bâti existant
- Cimetières
- Parcelles cadastrales
- Zones boisées

Cours d'eau, étangs, mares, etc.
- Bassins de rétention
- Étangs, mares, etc.
- Bassin de STEP
- Lit mineur des cours d'eau

Voies de communication
- Autoroute
- Routes départementale
- Autres routes
- Voie ferrée

Topographie
- Courbes de niveau (eq. 5 m)
- Talus et ruptures de pente

Fond cartographique :
*Parcelles cadastrales d'après DGI2020**
*Bâti d'après DGI2020**
*Éléments topographiques : BDTopo 2018***

** les parcelles et le bâti ont été modifiés localement pour assurer la cohérence des fonds avec les données topographiques et la BDOrtho, notamment pour la position des cours d'eau.*

*** les zones boisées ont été supprimées dans l'emprise des zones d'aléas pour faciliter la lecture des cartes.*

Les ouvrages hydrauliques ont été identifiés à partir des données transmises au service instructeur. Des compléments ponctuels ont été apportés d'après les photographies aériennes disponibles.

N

0 50 100 150 200 250 m

Échelle pour édition au format A1 : 1:5,000
Échelle pour édition au format A3 : 1:10000

Novembre 2021

17/11/2021 - version 6

Plan de prévention des risques naturels prévisibles d'inondation
Bassins versants de l'Austreberthe et du Saffimbec

Novembre 2021

Carte de l'aléa de ruissellement

Saint-Païr

Liberté • Égalité • Fraternité
RÉPUBLIQUE FRANÇAISE
Préfet de la Seine-Maritime
Direction Départementale des Territoires et de la Mer de la Seine-Maritime

Saint-Païr
2/4
Feuille STP-2

Localisation du secteur dans la zone d'étude

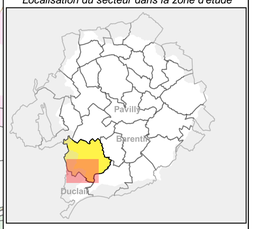

Localisation de la feuille STP-2

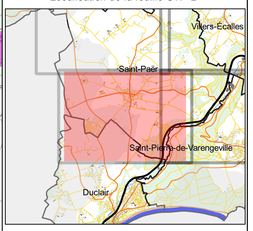

Légende

Aléa de ruissellement
- Zone de vigilance
- Aléa faible
- Aléa moyen
- Aléa fort
- Bassin de rétention en zone d'aléa
- ★ Autres ouvrages hydrauliques

Fond cartographique
- Limites communales
- Limite du bassin versant
- Zone non étudiée (hors bassin versant)
- Bâti existant
- Cimetières
- Parcelles cadastrales
- Zones boisées

Cours d'eau, étangs, mares, etc.
- Bassins de rétention
- Étangs, mares, etc.
- Bassin de STEP
- Lit mineur des cours d'eau

Voies de communication
- Autoroute
- Routes départementale
- Autres routes
- Voie ferrée

Topographie
- Courbes de niveau (eq. 5 m)
- Talus et ruptures de pente

Fond cartographique :
*Parcelles cadastrales d'après DGI2020**
*Bâti d'après DGI2020**
*Éléments topographiques : BDTopo 2018***

** les parcelles et le bâti ont été modifiés localement pour assurer la cohérence des fonds avec les données topographiques et la BDOrtho, notamment pour la position des cours d'eau.*

*** les zones boisées ont été supprimées dans l'emprise des zones d'aléas pour faciliter la lecture des cartes.*

Les ouvrages hydrauliques ont été identifiés à partir des données transmises au service instructeur. Des compléments ponctuels ont été apportés d'après les photographies aériennes disponibles.

N

0 50 100 150 200 250 m

Échelle pour édition au format A1 : 1:5,000

Échelle pour édition au format A3 : 1:10000

Novembre 2021

17/11/2021 - version 6

Plan de prévention des risques naturels prévisibles d'inondation
Bassins versants de l'Austreberthe et du Saffimbec

Novembre 2021

Carte de l'aléa de ruissellement

Saint-Paër

Liberté • Égalité • Fraternité
RÉPUBLIQUE FRANÇAISE
Préfet de la Seine-Maritime
Direction Départementale des Territoires et de la Mer de la Seine-Maritime

Saint-Paër
3/4
Feuille STP-3

Localisation du secteur dans la zone d'étude

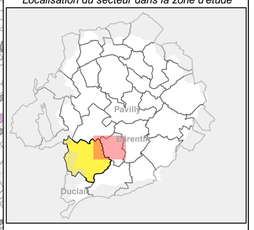

Localisation de la feuille STP-3

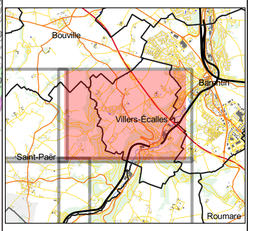

Légende

Aléa de ruissellement
- Zone de vigilance
- Aléa faible
- Aléa moyen
- Aléa fort
- Bassin de rétention en zone d'aléa
- ★ Autres ouvrages hydrauliques

Fond cartographique
- Limites communales
- Limite du bassin versant
- Zone non étudiée (hors bassin versant)
- Bâti existant
- Cimetières
- Parcelles cadastrales
- Zones boisées

Cours d'eau, étangs, mares, etc.
- Bassins de rétention
- Étangs, mares, etc.
- Bassin de STEP
- Lit mineur des cours d'eau

Voies de communication
- Autoroute
- Routes départementale
- Autres routes
- Voie ferrée

Topographie
- Courbes de niveau (eq. 5 m)
- Talus et ruptures de pente

Fond cartographique :
*Parcelles cadastrales d'après DGI2020**
*Bâti d'après DGI2020**
*Éléments topographiques : BDTopo 2018***

** les parcelles et le bâti ont été modifiés localement pour assurer la cohérence des fonds avec les données topographiques et la BDOrtho, notamment pour la position des cours d'eau.*

*** les zones boisées ont été supprimées dans l'emprise des zones d'aléas pour faciliter la lecture des cartes.*

Les ouvrages hydrauliques ont été identifiés à partir des données transmises au service instructeur. Des compléments ponctuels ont été apportés d'après les photographies aériennes disponibles.

N

0 50 100 150 200 250 m

Échelle pour édition au format A1 : 1:5,000
Échelle pour édition au format A3 : 1:10000

Novembre 2021

17/11/2021 - version 6

Plan de prévention des risques naturels prévisibles d'inondation
Bassins versants de l'Austreberthe et du Saffimbec
Novembre 2021

Carte de l'aléa de ruissellement

Saint-Paër

Liberté • Égalité • Fraternité
RÉPUBLIQUE FRANÇAISE
Préfet de la Seine-Maritime
Direction Départementale des Territoires et de la Mer de la Seine-Maritime

Saint-Paër
4/4
Feuille STP-4

Localisation du secteur dans la zone d'étude

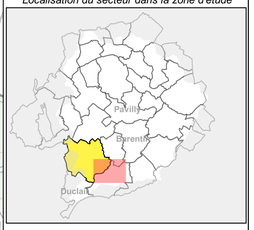

Localisation de la feuille STP-4

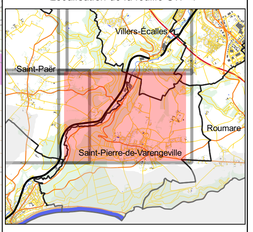

Légende

Aléa de ruissellement
- Zone de vigilance
- Aléa faible
- Aléa moyen
- Aléa fort
- Bassin de rétention en zone d'aléa
- ★ Autres ouvrages hydrauliques

Fond cartographique
- Limites communales
- Limite du bassin versant
- Zone non étudiée (hors bassin versant)
- Bâti existant
- Cimetières
- Parcelles cadastrales
- Zones boisées

Cours d'eau, étangs, mares, etc.
- Bassins de rétention
- Étangs, mares, etc.
- Bassin de STEP
- Lit mineur des cours d'eau

Voies de communication
- Autoroute
- Routes départementale
- Autres routes
- Voie ferrée

Topographie
- Courbes de niveau (eq. 5 m)
- Talus et ruptures de pente

Fond cartographique :
*Parcelles cadastrales d'après DGI2020**
*Bâti d'après DGI2020**
*Éléments topographiques : BDTopo 2018***

** les parcelles et le bâti ont été modifiés localement pour assurer la cohérence des fonds avec les données topographiques et la BDOrtho, notamment pour la position des cours d'eau.*

*** les zones boisées ont été supprimées dans l'emprise des zones d'aléas pour faciliter la lecture des cartes.*

Les ouvrages hydrauliques ont été identifiés à partir des données transmises au service instructeur. Des compléments ponctuels ont été apportés d'après les photographies aériennes disponibles.

N

0 50 100 150 200 250 m

Échelle pour édition au format A1 : 1:5,000
Échelle pour édition au format A3 : 1:10000

Novembre 2021

17/11/2021 - version 6

Plan de prévention des risques naturels prévisibles d'inondation
Bassins versants de l'Austreberthe et du Saffimbec

Novembre 2021

Carte de l'aléa de ruissellement

Villers-Écalles

Liberté • Égalité • Fraternité
RÉPUBLIQUE FRANÇAISE
Préfet de la Seine-Maritime
Direction Départementale des Territoires et de la Mer de la Seine-Maritime

Villers-Écalles
1/2

Feuille VIL-1

Localisation du secteur dans la zone d'étude

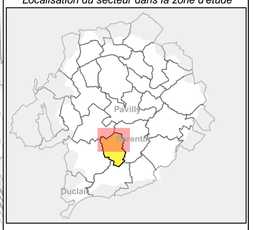

Localisation de la feuille VIL-1

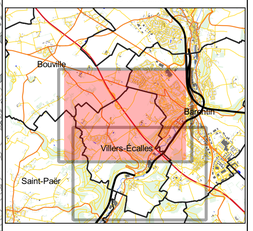

Légende

Aléa de ruissellement
- Zone de vigilance
- Aléa faible
- Aléa moyen
- Aléa fort
- Bassin de rétention en zone d'aléa
- Autres ouvrages hydrauliques

Fond cartographique
- Limites communales
- Limite du bassin versant
- Zone non étudiée (hors bassin versant)
- Bâti existant
- Cimetières
- Parcelles cadastrales
- Zones boisées

Cours d'eau, étangs, mares, etc.
- Bassins de rétention
- Étangs, mares, etc.
- Bassin de STEP
- Lit mineur des cours d'eau

Voies de communication
- Autoroute
- Routes départementale
- Autres routes
- Voie ferrée

Topographie
- Courbes de niveau (eq. 5 m)
- Talus et ruptures de pente

Fond cartographique :
*Parcelles cadastrales d'après DGI2020**
*Bâti d'après DGI2020**
*Éléments topographiques : BDTopo 2018***

** les parcelles et le bâti ont été modifiés localement pour assurer la cohérence des fonds avec les données topographiques et la BDOrtho, notamment pour la position des cours d'eau.*

*** les zones boisées ont été supprimées dans l'emprise des zones d'aléas pour faciliter la lecture des cartes.*

Les ouvrages hydrauliques ont été identifiés à partir des données transmises au service instructeur. Des compléments ponctuels ont été apportés d'après les photographies aériennes disponibles.

N

0 50 100 150 200 250 m

Échelle pour édition au format A1 : 1:5,000

Échelle pour édition au format A3 : 1:10000

Novembre 2021

17/11/2021 - version 6

Plan de prévention des risques naturels prévisibles d'inondation
Bassins versants de l'Austreberthe et du Saffimbec

Novembre 2021

Carte de l'aléa de ruissellement

Villers-Écalles

Liberté • Égalité • Fraternité
RÉPUBLIQUE FRANÇAISE
Préfet de la Seine-Maritime
Direction Départementale des Territoires et de la Mer de la Seine-Maritime

Villers-Écalles
2/2
Feuille VIL-2

Localisation du secteur dans la zone d'étude

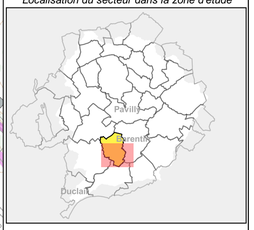

Localisation de la feuille VIL-2

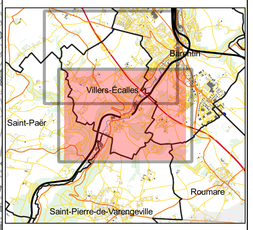

Légende

Aléa de ruissellement
- Zone de vigilance
- Aléa faible
- Aléa moyen
- Aléa fort
- Bassin de rétention en zone d'aléa
- ★ Autres ouvrages hydrauliques

Fond cartographique
- Limites communales
- Limite du bassin versant
- Zone non étudiée (hors bassin versant)
- Bâti existant
- Cimetières
- Parcelles cadastrales
- Zones boisées

Cours d'eau, étangs, mares, etc.
- Bassins de rétention
- Étangs, mares, etc.
- Bassin de STEP
- Lit mineur des cours d'eau

Voies de communication
- Autoroute
- Routes départementale
- Autres routes
- Voie ferrée

Topographie
- Courbes de niveau (eq. 5 m)
- Talus et ruptures de pente

Fond cartographique :
*Parcelles cadastrales d'après DGI2020**
*Bâti d'après DGI2020**
*Éléments topographiques : BDTopo 2018***

** les parcelles et le bâti ont été modifiés localement pour assurer la cohérence des fonds avec les données topographiques et la BDOrtho, notamment pour la position des cours d'eau.*

*** les zones boisées ont été supprimées dans l'emprise des zones d'aléas pour faciliter la lecture des cartes.*

Les ouvrages hydrauliques ont été identifiés à partir des données transmises au service instructeur. Des compléments ponctuels ont été apportés d'après les photographies aériennes disponibles.

N

0 50 100 150 200 250 m

Échelle pour édition au format A1 : 1:5,000
Échelle pour édition au format A3 : 1:10000

Novembre 2021

17/11/2021 - version 6